

Wałbrzych, 13 LIP. 2020

Znak: EE-11/2020

Wykonawcy

- Nazwa zamówienia:** Usługi w zakresie utrzymania czystości, porządku i estetycznego wyglądu terenów oraz części nieruchomości budynkowych
- Zamawiający:** Miejski Zarząd Budynków sp. z o.o. w Wałbrzychu
ul. Gen. Andersa 48, 58-304 Wałbrzych
- Tryb postępowania:** Przetarg nieograniczony o wartości zamówienia przekraczającej kwotę określoną w przepisach wydanych na podstawie art. 11 ust. 8 ustawy Prawo zamówień publicznych

Zgodnie z art. 38 ust. 4 ustawy z dnia 29 stycznia 2004 r. Prawo zamówień publicznych z późn. zm. – Miejski Zarząd Budynków sp. z o.o. z/s w Wałbrzychu informuje, że dokonuje zmiany treści specyfikacji istotnych warunków zamówienia.

III. OPIS PRZEDMIOTU ZAMÓWIENIA**pkt. 2 lit. C****zamiast**

- C) Odchwaszczanie, usuwanie oraz wycinanie mchu i kielkujących traw od wiosny do jesieni (w przypadku wystąpienia takiej potrzeby) z chodników, przejść, dróg, podwórz i innych terenów, a w szczególności przy murkach oporowych, schodach, słupach oświetleniowych, znakach itp.
- wyszczególnionych w załączniku nr 1 do umowy – w wykazach od nr 1 do nr 7 oznaczonych literą A w kolumnach 6,8,12 oznaczonych literą B w kolumnie 6,9.
Zamawiający dopuszcza odchwaszczanie mechaniczne, ręczne, lub/i chemiczne. Środki chemiczne stosowane do odchwaszczania winny być dopuszczone do obrotu zgodnie z obowiązującymi przepisami tj. posiadające zezwolenie ministra właściwego do spraw rolnictwa. Środki chemiczne winny być stosowane ściśle ze wskazaniami producenta.

powinno być

- C) Odchwaszczanie, usuwanie oraz wycinanie mchu i kielkujących traw (w przypadku wystąpienia takiej potrzeby) z chodników, przejść, dróg, podwórz i innych terenów, a w szczególności przy murkach oporowych, schodach, słupach oświetleniowych, znakach itp.
- wyszczególnionych w załączniku nr 1 do umowy – w wykazach od nr 1 do nr 7 oznaczonych literą A w kolumnach 6,8,12 oznaczonych literą B w kolumnie 6,9.
Zamawiający dopuszcza odchwaszczanie mechaniczne, ręczne, lub/i chemiczne. Środki chemiczne stosowane do odchwaszczania winny być dopuszczone do obrotu zgodnie z obowiązującymi przepisami tj. posiadające zezwolenie ministra właściwego do spraw rolnictwa. Środki chemiczne winny być stosowane ściśle ze wskazaniami producenta.

pkt. 4 lit. A**zamiast**

- A) Bieżąca konserwacja terenów zielonych, żywopłotów, krzewów
- wyszczególnionych w załączniku nr 1 do umowy – w wykazach od nr 1 do nr 7 oznaczonych literą A w kolumnie 10,11 oznaczonych literą B w kolumnie 7,8,
poprzez:



STOP PLASTIK

Wspólnie chronimy naszą planetę!

- ✓ koszenie traw w okresie od wiosny do jesieni, na terenach zielonych 2,3 lub 4 razy w zależności od sezonu

Symbol częstotliwości (2k – dwa razy w sezonie, 3k – trzy razy w sezonie, 4k – cztery razy w sezonie) został określony w kolumnie 14 – wykazy oznaczone literą A, w kolumnie 11 – wykazy oznaczone literą B.

Terminy koszeń winny być uzgadniane z zamawiającym.

- ✓ odchwaszczanie terenów zielonych, zieleni przydomowej, 2 razy w okresie od wiosny do jesieni. Zamawiający dopuszcza odchwaszczanie mechaniczne, ręczne, lub/i chemiczne. Środki chemiczne stosowane do odchwaszczania winny być dopuszczone do obrotu zgodnie z obowiązującymi przepisami tj. posiadające zezwolenie ministra właściwego do spraw rolnictwa. Środki chemiczne winny być stosowane ściśle ze wskazaniami producenta. Wykonawca w ramach wynagrodzenia, zapewnia niezbędną do wykonania zamówienia, środki chemiczne użyte do odchwaszczania,
- ✓ przycinanie krzewów i żywopłotów, 3 razy w okresie od wiosny do jesieni,
- ✓ odmładzanie krzewów i żywopłotów poprzez usuwanie części starych, chorych, suchych, przemarzniętych pędów, 1 raz w roku,
- ✓ przygotowanie krzewów do okresu zimowego.

powinno być

A) Bieżąca konserwacja terenów zielonych, żywopłotów, krzewów

- wyszczególnionych w załączniku nr 1 do umowy – w wykazach od nr 1 do nr 7 oznaczonych literą A w kolumnie 10,11 oznaczonych literą B w kolumnie 7,8,

poprzez:

- ✓ koszenie traw na terenach zielonych 1,2 lub 3 razy w zależności od sezonu
- Symbol częstotliwości (1k – jeden w sezonie, 2k – dwa razy w sezonie, 3k – trzy razy w sezonie) został określony w kolumnie 14 – wykazy oznaczone literą A, w kolumnie 11 – wykazy oznaczone literą B.
- Terminy koszeń winny być uzgadniane z zamawiającym.

- ✓ przycinanie krzewów i żywopłotów, 3 razy w okresie obowiązywania umowy,
- ✓ odmładzanie krzewów i żywopłotów poprzez usuwanie części starych, chorych, suchych, przemarzniętych pędów, 1 raz w okresie obowiązywania umowy,
- ✓ przygotowanie krzewów do okresu zimowego.

pkt. 5 lit. F

zamiast

F) Wywóz zmiotek, gałęzi, wiatrołomów, porzuconych mebli, przedmiotów gospodarstwa domowego i innych nieczystości komunalnych z terenów posesji objętych umową, w przypadku wystąpienia takiej potrzeby.

powinno być

F) Wywóz zmiotek, gałęzi, wiatrołomów i innych nieczystości komunalnych (których wytwórcą nie jest wykonawca), z terenów posesji objętych umową, w przypadku wystąpienia takiej potrzeby.

pkt. 5 lit. G

zamiast

G) Wywóz innych odpadów, których wytwórcą nie jest wykonawca, z terenów wyszczególnionych w załączniku nr 1 do umowy. Przez inne odpady, Zamawiający rozumie porzucone przez mieszkańców, np. różnego rodzaju przedmioty pochodzące z lokali mieszkalnych, użytkowych czy ogrodów przydomowych (urządzenia sanitarne, dywany, stolarka drzwiowa i okienna, odpady pochodzące z pielęgnacji ogrodów itp.), posiadające kod:

- 20 02 01 – odpady ulegające biodegradacji,
- 20 02 03 – inne odpady nieulegające biodegradacji,

⊕ 14-

- 20 03 99 – odpady komunalne nie wymienione w innych podgrupach,
- 20 03 07 – odpady wielkogabarytowe,
- 17 01 01 – odpady betonu oraz gruz betonowy z rozbiórek i remontów,
- 17 01 02 – gruz ceglany,
- 20 03 01 – niesegregowane (zmieszane) odpady komunalne
- 20 03 03 – odpady z czyszczenia ulic i placów
 - ✓ wykonawca w każdym miesiącu obowiązywania umowy, będzie zobowiązany do wywiezienia innych odpadów w następujących ilościach:

dla części nr 1 BOK „Śródmieście”	-	3 tony
dla części nr 2 BOK „Nowe Miasto”	-	3 tony
dla części nr 3 BOK „Podgórze”	-	3 tony
dla części nr 4 BOK „Stary Zdrój”	-	3 tony
dla części nr 5 BOK „Piaskowa Góra – Szczawienko	-	4 tony
dla części nr 6 BOK „Sobięcin”	-	2 tony
dla części nr 7 BOK „Biały Kamień”	-	3 tony

Niewykorzystany limit przechodzi na następne okresy rozliczeniowe

- ✓ Wywóz innych odpadów, odbywać się będzie w terminach uzgodnionych z Zamawiającym. Informacja o ilości wywiezionych odpadów o kodach 20 02 01, 20 02 03, 20 03 99, 20 03 07, 17 01 01, 17 01 02, 20 03 01, 20 03 03, musi być zawarta w karcie przekazania odpadu, która w terminie do 10-go każdego miesiąca będzie przekazywana Zamawiającemu.

powinno być
(uchylony)

IV. TERMIN WYKONANIA ZAMÓWIENIA

zamiast

Zamówienie będzie realizowane przez okres 24 miesięcy od dnia podpisania umowy.

powinno być

Zamówienie będzie realizowane przez okres 12 miesięcy od dnia podpisania umowy.

V. WARUNKI UDZIAŁU W POSTĘPOWANIU

pkt. 1.2.1)

zamiast

1.2.1) kompetencji lub uprawnie do prowadzenia określonej działalności zawodowej

W zakresie dla każdej części nr 1 – 7 zamówienia określonych w pkt III.1. SIWZ, Zamawiający uzna warunek za spełniony, jeżeli Wykonawca wykaże, że posiada:

1) wpis do rejestru działalności regulowanej, o którym mowa w § 9b ust. 1 i 2 ustawy z dnia 13 września 1996 r. o utrzymaniu czystości i porządku w gminach (tj. Dz.U. z 2019 r. poz. 2010 z późn. zm.) prowadzony przez Prezydenta Miasta Wałbrzycha.

Wpis do rejestru regulowanego, powinien uwzględniać co najmniej poniższe rodzaje odpadów:

- 20 02 01 – odpady ulegające biodegradacji,
- 20 02 03 – inne odpady nieulegające biodegradacji,
- 20 03 99 – odpady komunalne nie wymienione w innych podgrupach,
- 20 03 07 – odpady wielkogabarytowe,

0 6

- 17 01 01 – odpady betonu oraz gruz betonowy z rozbiórek i remontów,
- 17 01 02 – gruz ceglany,
- 20 03 01 – niesegregowane (zmieszane) odpady komunalne
- 20 03 03 – odpady z czyszczenia ulic i placów

2) aktualny wpis do rejestru podmiotów wprowadzających produkty, produkty w opakowaniach i gospodarujących odpadami w zakresie działu VII tego rejestru (podstawa ustawa z dnia 14 grudnia 2012 r. o odpadach),

3) aktualne zaświadczenie na przewozy drogowe na potrzeby własne, wydane na podstawie ustawy z dnia 6 września 2001 r. o transporcie drogowym, lub aktualne zezwolenie na wykonywanie zawodu przewoźnika drogowego w zakresie krajowego przewozu rzeczy, a w przypadku posiadania jeszcze aktualnej licencji na wykonywanie krajowego lub międzynarodowego transportu drogowego rzeczy – aktualną licencję na wykonywanie krajowego lub międzynarodowego transportu drogowego rzeczy (art. 5 ustawy z dnia 5 kwietnia 2013 r. o zmianie ustawy o transporcie drogowym oraz ustawy o czasie pracy kierowców, Dz.U. z 2013 r., poz. 567).

powinno być

1.2.1) kompetencji lub uprawnie do prowadzenia określonej działalności zawodowej

W zakresie dla każdej części nr 1 – 7 zamówienia określonych w pkt III.1. SIWZ, Zamawiający uzna warunek za spełniony, jeżeli Wykonawca wykaże, że posiada:

1) wpis do rejestru działalności regulowanej, o którym mowa w § 9b ust. 1 i 2 ustawy z dnia 13 września 1996 r. o utrzymaniu czystości i porządku w gminach (tj. Dz.U. z 2019 r. poz. 2010 z późn. zm.) prowadzony przez Prezydenta Miasta Wałbrzycha.

Wpis do rejestru regulowanego, powinien uwzględniać co najmniej poniższe rodzaje odpadów:

- 20 02 01 – odpady ulegające biodegradacji,
- 20 02 03 – inne odpady nieulegające biodegradacji,
- 20 03 99 – odpady komunalne nie wymienione w innych podgrupach,
- 20 03 01 – niesegregowane (zmieszane) odpady komunalne
- 20 03 03 – odpady z czyszczenia ulic i placów

2) aktualny wpis do rejestru podmiotów wprowadzających produkty, produkty w opakowaniach i gospodarujących odpadami w zakresie działu VII tego rejestru (podstawa ustawa z dnia 14 grudnia 2012 r. o odpadach),

3) aktualne zaświadczenie na przewozy drogowe na potrzeby własne, wydane na podstawie ustawy z dnia 6 września 2001 r. o transporcie drogowym, lub aktualne zezwolenie na wykonywanie zawodu przewoźnika drogowego w zakresie krajowego przewozu rzeczy, a w przypadku posiadania jeszcze aktualnej licencji na wykonywanie krajowego lub międzynarodowego transportu drogowego rzeczy – aktualną licencję na wykonywanie krajowego lub międzynarodowego transportu drogowego rzeczy (art. 5 ustawy z dnia 5 kwietnia 2013 r. o zmianie ustawy o transporcie drogowym oraz ustawy o czasie pracy kierowców, Dz.U. z 2013 r., poz. 567).

**VI. WYKAZ OŚWIADCZEŃ LUB DOKUMENTÓW POTWIERDZAJĄCYCH
SPEŁNIANIE WARUNKÓW UDZIAŁU W POSTĘPOWANIU ORAZ BRAK PODSTAW
WYKLUCZENIA**

pkt. 5.1 lit. a)

zamiast

5.1 Dokumenty złożone w celu potwierdzenia spełniania przez wykonawcę warunków udziału w postępowaniu:

- a) kopia poświadczona za zgodność z oryginałem lub oryginał dokumentu wystawionego elektronicznie:
- aktualnego wpisu do rejestru działalności regulowanej, o którym mowa w § 9b ust. 1 i 2 ustawy z dnia 13 września 1996 r. o utrzymaniu porządku i czystości w gminach (tj. Dz.U.

z 2019 r. poz. 2010 z późn. zm.) prowadzonego przez Prezydenta Miasta Wałbrzycha, obejmującego co najmniej poniższe rodzaje odpadów:

20 02 01 – odpady ulegające biodegradacji,

20 02 03 – inne odpady nieulegające biodegradacji,

20 03 99 – odpady komunalne nie wymienione w innych podgrupach,

20 03 07 – odpady wielkogabarytowe,

17 01 01 – odpady betonu oraz gruz betonowy z rozbiórek i remontów,

17 01 02 – gruz ceglany,

20 03 01 – niesegregowane (zmieszane) odpady komunalne

20 03 03 – odpady z czyszczenia ulic i placów

- aktualnego wpisu do rejestru podmiotów wprowadzających produkty, produkty w opakowaniach i gospodarujących odpadami w zakresie działu VII tego rejestru (podstawa ustawa z dnia 14 grudnia 2012 r. o odpadach),
- aktualnego zaświadczenie na przewozy drogowe na potrzeby własne, wydane na podstawie ustawy z dnia 6 września 2001 r. o transporcie drogowym, lub aktualnego zezwolenie na wykonywanie zawodu przewoźnika drogowego w zakresie krajowego przewozu rzeczy, a w przypadku posiadania jeszcze aktualnej licencji na wykonywanie krajowego lub międzynarodowego transportu drogowego rzeczy – aktualną licencję na wykonywanie krajowego lub międzynarodowego transportu drogowego rzeczy (art. 5 ustawy z dnia 5 kwietnia 2013 r. o zmianie ustawy o transporcie drogowym oraz ustawy o czasie pracy kierowców, Dz.U. z 2013 r., poz. 567);

powinno być

5.1 Dokumenty złożone w celu potwierdzenia spełniania przez wykonawcę warunków udziału w postępowaniu:

- a) kopia poświadczona za zgodność z oryginałem lub oryginał dokumentu wystawionego elektronicznie:
 - aktualnego wpisu do rejestru działalności regulowanej, o którym mowa w § 9b ust. 1 i 2 ustawy z dnia 13 września 1996 r. o utrzymaniu porządku i czystości w gminach (tj. Dz.U. z 2019 r. poz. 2010 z późn. zm.) prowadzonego przez Prezydenta Miasta Wałbrzycha, obejmującego co najmniej poniższe rodzaje odpadów:
 - 20 02 01 – odpady ulegające biodegradacji,
 - 20 02 03 – inne odpady nieulegające biodegradacji,
 - 20 03 99 – odpady komunalne nie wymienione w innych podgrupach,
 - 20 03 01 – niesegregowane (zmieszane) odpady komunalne
 - 20 03 03 – odpady z czyszczenia ulic i placów
 - aktualnego wpisu do rejestru podmiotów wprowadzających produkty, produkty w opakowaniach i gospodarujących odpadami w zakresie działu VII tego rejestru (podstawa ustawa z dnia 14 grudnia 2012 r. o odpadach),
 - aktualnego zaświadczenie na przewozy drogowe na potrzeby własne, wydane na podstawie ustawy z dnia 6 września 2001 r. o transporcie drogowym, lub aktualnego zezwolenie na wykonywanie zawodu przewoźnika drogowego w zakresie krajowego przewozu rzeczy, a w przypadku posiadania jeszcze aktualnej licencji na wykonywanie krajowego lub międzynarodowego transportu drogowego rzeczy – aktualną licencję na wykonywanie krajowego lub międzynarodowego transportu drogowego rzeczy (art. 5 ustawy z dnia 5 kwietnia 2013 r. o zmianie ustawy o transporcie drogowym oraz ustawy o czasie pracy kierowców, Dz.U. z 2013 r., poz. 567);

VIII. WYMAGANIA DOTYCZĄCE WADIUM

pkt. 1

zamiast

1. Każdy Wykonawca zobowiązany jest zabezpieczyć swą ofertę wadium w wysokości:

- Część nr 1 - w wysokości 5.000,00 zł.
- Część nr 2 - w wysokości 4.000,00 zł.
- Część nr 3 - w wysokości 5.000,00 zł.
- Część nr 4 - w wysokości 4.500,00 zł.
- Część nr 5 - w wysokości 8.000,00 zł.
- Część nr 6 - w wysokości 2.500,00 zł.
- Część nr 7 - w wysokości 3.000,00 zł.

powinno być:

1. Każdy Wykonawca zobowiązany jest zabezpieczyć swą ofertę wadium w wysokości:

- Część nr 1 - w wysokości 2.400,00 zł.
- Część nr 2 - w wysokości 3.400,00 zł.
- Część nr 3 - w wysokości 4.400,00 zł.
- Część nr 4 - w wysokości 3.900,00 zł.
- Część nr 5 - w wysokości 8.200,00 zł.
- Część nr 6 - w wysokości 2.000,00 zł.
- Część nr 7 - w wysokości 2.700,00 zł.

ZAŁĄCZNIK NR 1 DO SIWZ – FORMULARZ OFERTY

pkt. 1

zamiast

1. Oferujemy wykonanie przedmiotu zamówienia za cenę:

Lp.	Wyszczególnienie	Wartość
1	Cena brutto (za 24 m-ce) zł
2	Stawka podatku VAT %
3	Miesięczna cena bruttozł

powinno być

1. Oferujemy wykonanie przedmiotu zamówienia za cenę:

Lp.	Wyszczególnienie	Wartość
1	Cena brutto (za 12 m-cy) zł
2	Stawka podatku VAT %
3	Miesięczna cena bruttozł

ZAŁĄCZNIK NR 7 DO SIWZ – PROJEKT UMOWY

0

15

15

§2

zamiast

Umowa niniejsza zostaje zawarta na okres 24 miesięcy od2020 r. do 2022 r.

powinno być

Umowa niniejsza zostaje zawarta na okres 12 miesięcy od2020 r. do 2021 r.

§3 ust. 5 lit. a)

zamiast

5. Jeżeli podwykonawca będzie realizował usługi, na które wymagane jest posiadanie:
- a) wpisu do rejestru działalności regulowanej, o którym mowa w § 9b ust. 1 i 2 ustawy z dnia 13 września 1996 r. o utrzymaniu porządku i czystości w gminach (tj. Dz.U. z 2019 r. poz. 2010 z późn. zm.) prowadzony przez Prezydenta Miasta Wałbrzycha.
- Wpis do rejestru regulowanego, powinien uwzględniać co najmniej poniższe rodzaje odpadów:
- 20 02 01 – odpady ulegające biodegradacji,
 - 20 02 03 – inne odpady nieulegające biodegradacji,
 - 20 03 99 – odpady komunalne nie wymienione w innych podgrupach,
 - 20 03 07 – odpady wielkogabarytowe,
 - 17 01 01 – odpady betonu oraz gruz betonowy z rozbiórek i remontów,
 - 17 01 02 – gruz ceglany,
 - 20 03 01 – niesegregowane (zmieszane) odpady komunalne
 - 20 03 03 – odpady z czyszczenia ulic i placów

powinno być

5. Jeżeli podwykonawca będzie realizował usługi, na które wymagane jest posiadanie:
- a) wpisu do rejestru działalności regulowanej, o którym mowa w § 9b ust. 1 i 2 ustawy z dnia 13 września 1996 r. o utrzymaniu porządku i czystości w gminach (tj. Dz.U. z 2019 r. poz. 2010 z późn. zm.) prowadzony przez Prezydenta Miasta Wałbrzycha.
- Wpis do rejestru regulowanego, powinien uwzględniać co najmniej poniższe rodzaje odpadów:
- 20 02 01 – odpady ulegające biodegradacji,
 - 20 02 03 – inne odpady nieulegające biodegradacji,
 - 20 03 99 – odpady komunalne nie wymienione w innych podgrupach,
 - 20 03 01 – niesegregowane (zmieszane) odpady komunalne
 - 20 03 03 – odpady z czyszczenia ulic i placów

§7 ust. 2 lit. a) tiret pierwsze

zamiast

2. Strony postanawiają, iż obowiązującą je formą odszkodowania będą kary umowne, naliczane w następujących przypadkach i wysokościach:
- a) Wykonawca zapłaci Zamawiającemu karę umowną z tytułów:
 - ✓ stwierdzenia i udokumentowania przypadku braku utrzymania czystości, zimowego utrzymania posesji, bądź utrzymania terenów zielonych (czyli czynności wyszczególnionych w załączniku nr 2 do umowy w części dot. pkt. I, II i III) w wysokości 1/30 części miesięcznego wynagrodzenia brutto, za każdy dzień stwierdzonych uchybień,

powinno być

2. Strony postanawiają, iż obowiązującą je formą odszkodowania będą kary umowne, naliczane w następujących przypadkach i wysokościach:
- a) Wykonawca zapłaci Zamawiającemu karę umowną z tytułów:
 - ✓ stwierdzenia i udokumentowania przypadku nie usunięcia w ciągu 24 godzin, a w przypadku likwidacji gołoledzi i śliskości w ciągu 2 godzin licząc od zgłoszonego przez Zamawiającego, braku utrzymania czystości, zimowego utrzymania posesji, bądź utrzymania terenów zielonych (czyli czynności wyszczególnionych w załączniku nr 2 do umowy w części dot. pkt. I, II i III)

KW

w wysokości 1/30 części miesięcznego wynagrodzenia brutto, za każdy dzień stwierdzonych uchybień.

Załącznik nr 1 do projektu umowy
- WYKAZY OZNACZONE LITERĄ A I B, STANOWIĄCE WYKAZ
NIERUCHOMOŚCI OBJĘTYCH NINIEJSZYM ZAMÓWIENIEM

W związku ze zmianą m.in. powierzchni, częstotliwości koszenia traw oraz terminu realizacji zamówienia, wprowadza się zaktualizowane wykazy nieruchomości objętych niniejszym zamówieniem. Załącznik nr 1 do projektu umowy (wykazy oznaczone literą A i B), stanowi załącznik do niniejszego pisma.

Załącznik nr 2 do projektu umowy
- ZAKRES SPRZĄTANIA POSESJI I UTRZYMANIA TERENÓW ZIELONYCH

pkt. I lit. C

zamiast

- C) Odchwaszczanie, usuwanie oraz wycinanie mchu i kielkujących traw w okresie od wiosny do jesieni (w przypadku wystąpienia takiej potrzeby) z chodników, przejść, dróg, podwórz i innych terenów, a w szczególności przy murkach oporowych, schodach, słupów oświetleniowych, znakach itp.
- wyszczególnionych w załączniku nr 1 do umowy – w wykazach od nr 1 do nr 7 oznaczonych literą A w kolumnach 6,8,12 oznaczonych literą B w kolumnie 6,9.
- Zamawiający dopuszcza odchwaszczanie mechaniczne, ręczne, lub/i chemiczne. Środki chemiczne stosowane do odchwaszczania winny być dopuszczone do obrotu zgodnie z obowiązującymi przepisami tj. posiadające zezwolenie ministra właściwego do spraw rolnictwa. Środki chemiczne winny być stosowane ściśle ze wskazaniami producenta.

powinno być

- C) Odchwaszczanie, usuwanie oraz wycinanie mchu i kielkujących traw (w przypadku wystąpienia takiej potrzeby) z chodników, przejść, dróg, podwórz i innych terenów, a w szczególności przy murkach oporowych, schodach, słupów oświetleniowych, znakach itp.
- wyszczególnionych w załączniku nr 1 do umowy – w wykazach od nr 1 do nr 7 oznaczonych literą A w kolumnach 6,8,12 oznaczonych literą B w kolumnie 6,9.
- Zamawiający dopuszcza odchwaszczanie mechaniczne, ręczne, lub/i chemiczne. Środki chemiczne stosowane do odchwaszczania winny być dopuszczone do obrotu zgodnie z obowiązującymi przepisami tj. posiadające zezwolenie ministra właściwego do spraw rolnictwa. Środki chemiczne winny być stosowane ściśle ze wskazaniami producenta.

pkt. III lit. A

zamiast

- A) Bieżąca konserwacja terenów zielonych, żywopłotów, krzewów
- wyszczególnionych w załączniku nr 1 do umowy – w wykazach od nr 1 do nr 7 oznaczonych literą A w kolumnie 10,11 oznaczonych literą B w kolumnie 7,8,
poprzez:
 - ✓ koszenie traw w okresie od wiosny do jesieni, na terenach zielonych 2,3 lub 4 razy w zależności od sezonu,
Symbol częstotliwości (2k – dwa razy w sezonie, 3k – trzy razy w sezonie, 4k – cztery razy w sezonie) został określony w kolumnie 14 – wykazy oznaczone literą A, w kolumnie 11 – wykazy oznaczone literą B
 - Terminy koszeń winny być uzgadniane z zamawiającym.
 - ✓ odchwaszczanie terenów zielonych, zieleni przydomowej, 2 razy w okresie od wiosny do jesieni.
Zamawiający dopuszcza odchwaszczanie mechaniczne, ręczne, lub/i chemiczne. Środki chemiczne

g ↑ 5

XIII

stosowane do odchwaszczania winny być dopuszczone do obrotu zgodnie z obowiązującymi przepisami tj. posiadające zezwolenie ministra właściwego do spraw rolnictwa. Środki chemiczne winny być stosowane ściśle ze wskazaniem producenta. Wykonawca w ramach wynagrodzenia, zapewnia niezbędne do wykonania zamówienia, środki chemiczne użyte do odchwaszczania,

- ✓ przycinanie krzewów i żywopłotów, 3 razy w okresie od wiosny do jesieni,
- ✓ odmładzanie krzewów i żywopłotów poprzez usuwanie części starych, chorych, suchych, przemarzniętych pędów, 1 raz w roku,
- ✓ przygotowanie krzewów do okresu zimowego,

powinno być

A) Bieżąca konserwacja terenów zielonych, żywopłotów, krzewów

- wyszczególnionych w załączniku nr 1 do umowy – w wykazach od nr 1 do nr 7 oznaczonych literą A w kolumnie 10,11 oznaczonych literą B w kolumnie 7,8,

poprzez:

- ✓ koszenie traw na terenach zielonych 1,2 lub 3 razy w zależności od sezonu, Symbol częstotliwości (1k – jeden raz w sezonie, 2k – dwa razy w sezonie, 3k – trzy razy w sezonie) został określony w kolumnie 14 – wykazy oznaczone literą A, w kolumnie 11 – wykazy oznaczone literą B
- Terminy koszeń winny być uzgadniane z zamawiającym.
- ✓ przycinanie krzewów i żywopłotów, 3 razy w okresie obowiązywania umowy,
 - ✓ odmładzanie krzewów i żywopłotów poprzez usuwanie części starych, chorych, suchych, przemarzniętych pędów, 1 raz w okresie obowiązywania umowy,
 - ✓ przygotowanie krzewów do okresu zimowego,

pkt. IV lit. F

zamiast

F) Wywóz zmiotek, gałęzi, wiatrołomów, porzuconych mebli, przedmiotów gospodarstwa domowego i innych nieczystości komunalnych z terenów posesji objętych umową, w przypadku wystąpienia takiej potrzeby.

powinno być

F) Wywóz zmiotek, gałęzi, wiatrołomów i innych nieczystości komunalnych (których wytwórcą nie jest wykonawca), z terenów posesji objętych umową, w przypadku wystąpienia takiej potrzeby.

pkt. IV lit G

zamiast

G) Wywóz innych odpadów, których wytwórcą nie jest wykonawca z terenów wyszczególnionych w załączniku nr 1 do umowy oznaczonych literą A. Przez inne odpady, Zamawiający rozumie porzucone przez mieszkańców, np. różnego rodzaju przedmioty pochodzące z lokali mieszkalnych, użytkowych czy ogrodów przydomowych (urządzenia sanitarne, dywany, stolarka drzwiowa i okienna, odpady pochodzące z pielęgnacji ogrodów itp.), posiadające kod:

- 20 02 01 – odpady ulegające biodegradacji,
- 20 02 03 – inne odpady nieulegające biodegradacji,
- 20 03 99 – odpady komunalne nie wymienione w innych podgrupach,
- 20 03 07 – odpady wielkogabarytowe,
- 17 01 01 – odpady betonu oraz gruz betonowy z rozbiórek i remontów,
- 17 01 02 – gruz ceglany,
- 20 03 01 – niesegregowane (zmieszane) odpady komunalne
- 20 03 03 – odpady z czyszczenia ulic i placów

✓ wykonawca w każdym miesiącu obowiązywania umowy, będzie zobowiązany do wywiezienia innych odpadów w następujących ilościach:

dla części nr ... BOK „..... - ton

Niewykorzystany limit przechodzi na następne okresy rozliczeniowe

✓ Wywóz innych odpadów, odbywać się będzie w terminach uzgodnionych z Zamawiającym. Informacja o ilości wywiezionych odpadów o kodach 20 02 01, 20 02 03, 20 03 99, 20 03 07, 17 01 01, 17 01 02, 20 03 01, 20 03 03, musi być zawarta w karcie przekazania odpadu, która w terminie do 10-go każdego miesiąca będzie przekazywana Zamawiającemu.



powinno być
(uchylono)

ZAŁĄCZNIK NR 8 DO SIWZ – FORMULARZ CENOWY

W związku ze zmianą powierzchni określonych w formularzach cenowych w wierszu „Ilość” oraz terminu realizacji zamówienia, wprowadza się nową treść formularza cenowego dla każdej części zadania.

Załącznik nr 8 do SIWZ – formularz cenowy dla każdej części zadania, stanowi załącznik do niniejszego pisma.

PROKURENT
Dyrektor ds. Eksploatacji
Wiesław Urbanski

PROKURENT
Maciej Zięba

9

111

Wykaz powierzchni objętych sprzątaniem w obrębie działania BOK "Śródmieście"

NIERUCHOMOŚCI BUDYNKOWE

L.p	Nieruchomość gruntowa		Adres		powierzchnia przeznaczona do utrzymania w porządku i czystości								Symbol częstotliwości				
	działka nr	pow. działki ha	ulica	nr	do codziennego sprzątnięcia m2				tereny zielone	inne tereny	Symbol częstotliwości						
					położona w granicach działki gruntu	położona poza granicami działki gruntu	razem /6+7+8/	trawniki m2			żywoploty mb	m2	2020 rok	2021 rok			
6	7	8	9	10	11	12	13	14									
1	2	3	4	5													
1	227	0,0422	Brzechwy	13	158,00	46,00	43,00	247,00									
2	302/1	0,1245	Chrobrego	44a	134,80	30,61	39,90	205,31	134,79			2t	1k				3k
3				44b	134,49	30,18	40,50	205,17	134,50			2t	1k				3k
4	302/2	0,1533	Chrobrego	46b	485,22	13,18	43,96	542,36									
5				48b	485,22	70,84	42,46	598,52									
6				43		29,00	61,00	90,00									
7	5/1	0,0920	Chrobrego	45		27,00	63,00	90,00									
8				47		18,00	40,00	58,00									
9				49	52,00	40,00	35,00	127,00	60,00			2t	1k				3k
10	132/4	0,3144	Dojazdowa	4a	1848,00			1848,00	200,00			2	1k				3k
11	232	0,0327	Dmowskiego	16	125,00	35,00	26,00	186,00									
12	618/3	0,0501	Garbarska	6	37,00	13,00	64,00	114,00	259,00								
13	540	0,0598	Kościelna	2	452,50	21,00	54,00	527,50	506,50			2t	1k				3k
14	550	0,0150	Kościelna	6a			20,00	20,00									
15	276	0,0900	Kunickiego	7	125,00	36,00	116,00	277,00									
16	117		Wajdy	16	116,00	30,00	40,00	186,00									
17	264/1	0,1005	Lubelska	14	7,00		60,00	67,00	95,00			2m	1k				3k
18	104	0,0212	Mała	5	46,00	25,00	46,00	117,00									
19	582/1	0,0171	Mickiewicza	18	6,00	28,00	43,00	77,00									
20	573/5	0,0451	Mickiewicza	2a	353,29			353,29									
21	14	0,0228	Mickiewicza	31	68,00	14,00	40,00	122,00									
22	667	0,0625	Mickiewicza	32-32a	170,00	31,00	90,00	291,00									
23	22/4	0,0103	Mickiewicza	39a	41,00			41,00									

→ 5

24	24/6	0,2151	Mickiewicza	43	676,82	15,81	209,24	901,87	143,14	20,00		2m	1k	3k
25	15/49	0,0601	Mickiewicza	46a	393,00	22,00		415,00	87,00			2m	1k	3k
26	592/2	0,0588	Młynarska	30	369,00	31,00	31,00	431,00						
27	597	0,0247	Młynarska	37	40,00	24,00	21,00	85,00						
28	569/2	0,0179	Moniuszki	32a	83,00			83,00						
29	635/2	0,0272	Moniuszki	33a	155,00			155,00				2m		
30	643	0,0110	Niska	1	51,00	8,00		59,00						
31	103	0,0238	Nowy Świat	6	10,00	39,00	83,00	132,00						
32	102/1	0,0211	Nowy Świat	7a	82,00	13,00		95,00						
33	568	0,0562	Pankiewicza	6	100,00	35,00	11,00	146,00	79,00			2m	1k	3k
34				6a	76,00	0,00		76,00						
35	566	0,0178	Pankiewicza	7a	50,00	14,00	9,00	73,00						
36	527/3	0,0301	Rynek	12a	221,00	7,00		228,00						
37	18/5	0,0775	Piotra Skargi	10	62,00	12,00	189,00	263,00	502,00			2m	1k	3k
38	8/9	0,0939	Piotra Skargi	14	445,00	35,00	67,00	547,00						
39	12/3	0,0220	Piotra Skargi	4	69,00	18,00	17,00	104,00						
40	16/4	0,0174	Piotra Skargi	7		18,00	49,00	67,00	51,00			2m	1k	3k
41	16/3	0,0178	Piotra Skargi	8		43,00	30,00	73,00	107,00			2m	1k	3k
42	16/5	0,0240	Piotra Skargi	9	15,00	20,00	35,00	70,00	75,00			2m	1k	3k
43	292/2	0,0067	Piłsudskiego	4a	10,00			10,00						
44	22/3	0,0160	Wąska	1		18,00		18,00						
45	45/2	0,0651	Wysockiego	4	309,00	23,00		332,00	35,00				1k	3k
46	54/7	0,0239	Al. Wyzwolenia	16	91,77			91,77						
47	261	0,0582	Al. Wyzwolenia	38	117,00	29,00	77,00	223,00	123,00			2m	1k	3k
48	358/2	0,0130	Al. Wyzwolenia	55a		12,00	14,00	26,00						
49	167/4	0,0527	Zajączka	4a	279,00	68,00	30,00	377,00						
50	168/2	0,0587	Zajączka	5	408,00	34,00	29,00	471,00						
51	170/1	0,0498	Zajączka	6	150,00	57,00	0,00	207,00						
52	252/2	0,0445	przy Słowackiego	3c	413,00			413,00						
53	611	0,0059	Młynarska	10			3,00	3,00						
54	106	0,0084	Pluga	13	214,01	10,50	25,80	250,31						
55				13a	214,01	19,66	25,80	259,47						
56	475/3	0,2020	1 Maja	41	411,71	73,64	98,60	485,95	963,20			2m	1k	3k
57	252/5		Lubelska	19	14,60	18,90	98,60	132,10	733,12			2t	1k	3k
58	309/4		Mickiewicza	9a	119,60	27,44		147,04						
59	298/1	0,0186	Mickiewicza	11a	37,15	25,68		62,83						
60	67/4		Mickiewicza	63	15,39	9,38	134,71	159,48	273,21			2m	1k	3k
61	408/4		Traugutta	5	60,38			60,38						
62	7/6		Beethovena	14d	332,08	9,98	8,58	350,64	202,00				1k	3k
63	13/3	0,0026	Mickiewicza (BOK)	35-35a										

A 5-
B

Wykaz powierzchni objętych sprzątaniem w obrębie działania BOK "Śródmieście"

NIERUCHOMOŚCI GRUNTOWE

L.p	Nieruchomość gruntowa		Nieruchomość		Powierzchnia przeznaczona do utrzymania w czystości i porządku	Tereny zielone		inne	Symbol częstotliwości			
	działka nr	Obręb	ulica	Adres		trawniki	żywoploty		2020 rok	2021 rok		
1	2	3	4	nr	6	m2	mb	m2	10	11	2020 rok	2021 rok
1	293	27	Mickiewicza-Piłsudskiego	5	6	7	8	9	10	11	1k	3k
2	269/5	27	przy Al. Wyzwolenia	50	123,00	822,00			2t			
3	272/2	27	przy Wyzwolenia-Piłsudskiego		550,00							
4	304/4	27	przy Mickiewicza	19	115,00							
5	301/6	27	przy Mickiewicza	25		114,00			2t		1k	3k
6	276/4	21	przy Lubelska	4	78,00	217,00	10,00		2t		1k	3k
7	245/11	21	przy Mazowiecka	6	73,00	550,00			2t		1k	3k
8	153/6,153/7	27	przy Słowackiego	13a	132,00							
9	138/9	27	przy Wysockiego-Konopnickiej		173,00	6,00			2t		1k	3k
10	83/4	27	przy Konopnickiej	16-18	237,00	8,00			2t		1k	3k
11	82/2	27	przy Konopnickiej	16	120,00	60,00			2t		1k	3k
12	81/2	27	przy Konopnickiej	15	60,00	40,00			2t		1k	3k
13	76/2	27	przy Konopnickiej	9	175,00							
14	85/1	27	przy Konopnickiej	19	117,00	8,00			2t		1k	3k
15	434/10	27	przy 1 Maja	16	202,60							
16	541/4	27	przy Moniuszki-Kościelnej		420,00	12,00			2t		1k	3k
17	537/9	27	przy Moniuszki-Kościelnej		239,00							
18	544/2	27	przy Kościelnej	1-3	36,00							
19	528/2	27	przy Rynek	12-12a	810,00							
20	526/3	27	przy Rynek	12a	106,00	30,00			2t		1k	3k
21	548/2	27	przy Pankiewicza	1	12,00	24,00			2m		1k	3k
22	547/2	27	przy Kossaka	5	12,00	28,00			2m		1k	3k
23	557/2	27	przy Kossaka	6	16,00	46,00			2m		1k	3k

→ 5
⊙

24	560	27	Pankiewicza	3	148,00	122,00				2m	1k	3k
25	561	27	Pankiewicza	4	242,00							
26	563/1	27	Pankiewicza	7	114,00							
27	563/2	27	Pankiewicza	7a-10		155,00				2m	1k	3k
28	554/1	27	Pankiewicza	8	187,00							
29	554/2	27	przy Pankiewicza	7a-10		30,00				2m	1k	3k
30	15/29	33	przy Mickiewicza	50	202,00							
31	877/1, 877/2	33	Piotra Skargi	17	490,00	250,00				2t	1k	3k
32	8/1	33	Piotra Skargi	23-24		460,00				2t	1k	3k
33	250/2	27	przy Słowackiego	4a	152,00							
34	255/1	27	przy Słowackiego	1-3	73,00							
35	245/2	27	przy Dmowskiego	7	216,00							
36	229/4	27	przy Dmowskiego	20	114,00	260,00				2t	1k	3k
37	237/2	27	przy Dmowskiego	6	64,00	115,00				2t	1k	3k
38	240/8	27	przy Dmowskiego	2	218,00							
39	222/3	27	przy Brzechwy	11	30,00	430,00				2t	1k	3k
40	221/2	27	przy Brzechwy	10	25,00	345,00				2t	1k	3k
41	220/2	27	przy Brzechwy	9	32,00	416,00				2t	1k	3k
42	217/2	27	przy Brzechwy	5	520,00	15,00				2t	1k	3k
43	219/3	27	przy Brzechwy	7	150,00							
44	136/13	21	przy Nowogrodzka	3	259,00	660,00				2m	1k	3k
45	157/1	21	przy Szpitalnej		90,00	58,00	10,00			2m	1k	3k
46	166/4	21	przy Szmida	8	206,00	204,00	19,50			2m	1k	3k
47	166/3	21	przy Szmida	8	40,00							
48	589/2	27	Młynarska	27	16,00	116,00				2t	1k	3k
49	615	27	Młynarska	14	67,00	150,00				2m	1k	3k
50	613/2	27	Młynarska	12	37,00	36,00				2m	1k	3k
51	606	27	przy Rynek	18	10,00	155,00				2t	1k	3k
52	601	27	Młynarska	2		152,00				2m	1k	3k
53	574/14	27	przy Mickiewicza-Młynarska		430,00	99,00				2m	1k	3k
54	583/2	27	przy Mickiewicza	20	267,00	33,00				2t	1k	3k
55	599/1	27	przy Kościuszki	2	149,00							
56	22/2	26	przy Mickiewicza-Wąska		175,00							
57	9/5	26	przy Mickiewicza	27	200,00							
58	650/3	27	przy Garbarska		58,00							
59	636/2	27	przy Montuski	31		91,00				2t	1k	3k
60	363/2	27	przy AL. Wyzwolenia	47	159,00	43,00				2t	1k	3k
61	362/2	27	przy AL. Wyzwolenia	49	216,00	14,00				2t	1k	3k

96

62	360/3	27	przy Al. Wyzwolenia	51a	220,00							
63	344/3, 344/4	27	przy Sienkiewicza-Aptekarska		266,00							
64	327/5	27	przy Gdańskiej	3	7,00							
65	204/4	27	przy Al. Wyzwolenia	19	126,00							
66	192/10	27	przy Al. Wyzwolenia-Brzechwy		370,00	51,00				2m	1k	3k
67	741	27	przy Gen. Zajączka	2	170,00							
68	62	27	przy Al. Wyzwolenia	28	425,00							
69	55/9	27	przy Al. Wyzwolenia	18	355,00							
70	160/1	27	przy Konopnickiej	1	20,00							
71	21/2	27	przy Al. Wyzwolenia	12		130,00				2t	1k	3k
72	23/3	27	przy Al. Wyzwolenia	8-8a	94,00							
73	24/2	27	przy Al. Wyzwolenia	6	260,00	10,00				2t	1k	3k
74	25/2	27	przy Al. Wyzwolenia	4	335,00							
75	26/2	27	przy Al. Wyzwolenia	2	172,00	23,00				2t	1k	3k
76	28/2	27	przy Szmida	3	50,00	600,00				2t	1k	3k
77	31/2	27	przy Chrobrego	3	72,00							
78	16	27	przy Chrobrego	3	285,54	16,00				2t	1k	3k
79	15/4	27	przy Chrobrego	5	143,00							
80	147/2	21	przy Chrobrego	29					59,00	2m		
81	148/4	21	przy Chrobrego	27	60,00	256,00				2m	1k	3k
82	155/1	21	przy Chrobrego	25	94,00	369,00			8,00	2m	1k	3k
83	248/4, 248/5	27	przy Słowackiego	6a	506,00							
84	303/3	27	przy Mickiewicza	21	90,00							
85	30/2	27	przy Chrobrego	1	91,00							
86	192/13	27	przy Al. Wyzwolenia-Brzechwy		300,00					2t	1k	3k
87	429/10	27	przy 1 Maja	14	370,00	620,00				2t	1k	3k
88	388/2	27	przy Pl. Magistrackim	5a	22,00							
89	387/2	27	przy Słowackiego		38,30							
90	20	26	ul. Poleska			200,00	0,00			2m	1k	3k
91	174/2	27	ul. Zajączka	9	354,00							
92	64/7	33	ul. Mickiewicza	47-53	11,00	754,00	46,00			2t	1k	3k
93	15/32	33	ul. Mickiewicza	44a	626,21					2t	1k	3k
94	342/8	27	przy Pl. Magistracki - Al. Wyzwolenia		500,00					2t	1k	3k
95	188/4	27	przy ul. Słowackiego	8	365,00	840,00	45,00		350,00	2t	1k	3k
96	161/2	21	przy ul. Szmida	13	119,00	396,00				2m	1k	3k
97	66/12	33	przy ul. Mickiewicza	57	21,00	87,00				2m	1k	3k
98	688/1, 688/2, 688/3, 688/4	21	przy Nowogrodzkiej	1	539,00	1 000,00				2m	1k	3k

99	433/3	27	przy 1 Maja	12a	63,00				2t	
100	22/4	27	Al. Wyzwolenia	10	30,00					
101	15/48	27	przy Mickiewicza	46a	530,00					
102	60/5	21	Batorego-Rejtana		1 240,14	253,98	58,00		2t	1k
103	265/11	27	Al. Wyzwolenia	38-42	200,00					3k
104	408/6		przy Traugutta	5	11,00					
				Razem	17 603,58	13 406,19	169,00	436,50		

M 5

9

KUT

Wykaz powierzchni objętych sprzątaniem w obrębie działania BOK "Nowe Miasto"

NIERUCHOMOŚCI BUDYNKOWE

L.p	Nieruchomość gruntowa		Adres		powierzchnia przeznaczona do utrzymania w porządku i czystości do codziennego sprzątania								inne tereny			Symbol częstotliwości	
	działka nr	pow. działki ha	ulica	nr	6	7	8	9	tereny zielone		m2	12	13	14	2020 rok	2021 rok	
									poza obrysem budynku	w obrysie budynku							położona poza granicami działki gruntu
1	2	3	4	5	6	7	8	9	10	11	12	13	14				
1	166/1	0,0246	Bogusławskiego	18		8,00	42,00	50,00									
2	383/1	0,0142	Fredry	3		2,00	32,00	34,00	207,00			2t		1k		3k	
3	337/1	0,0294	Pl. Powstańców Warszawy	1		40,00	30,00	70,00									
4	466	0,0649	Kręta	1	392,00	4,00		396,00	314,00			2t		1k		3k	
5	467	0,0860	Kreta	2	51,00	6,00		57,00	323,00	13,00		2t		1k		3k	
6	395	0,0591	Kubeckiego	1	39,00	37,00	50,00	126,00	232,00			2t		1k		3k	
7	393	0,0517	Kubeckiego	2	137,00	15,00	94,00	246,00									
8	452/9	0,2408	11-listopada	144a	102,00	22,00	73,00	197,00	529,00		370,00	2t		1k		3k	
9	455/3	0,0461	11-listopada	148a	84,00	25,00	79,00	188,00	66,00			2t		1k		3k	
10	460/2	0,0681	11-listopada	154	84,00	47,00	70,00	201,00	107,00			2t		1k		3k	
11	461/2	0,0388	11-listopada	156	83,00	28,00	32,00	143,00	40,00			2t		1k		3k	
12	526	0,0345	11-listopada	164b	355,00	4,00	63,00	422,00									
13	520/5	0,0881	11-listopada	191	178,00	6,00	112,00	296,00	83,00			2t		1k		3k	
14	679/3	0,2125	11-listopada	192a													
15	679/4, 679/5, 679/6, 679/7	0,2125	11-listopada	198b	1484,00	25,00		1509,00	458,00			2t		1k		3k	
16	294	0,0216	Nalęczowska	19	1,00	2,00	21,00	24,00	88,00	43,00		2t		1k		3k	
17	276	0,0215	Nalęczowska	2	2,00	5,00	31,00	38,00	122,00	12,00		2t		1k		3k	
18	127/4	0,0701	Orzeszkowej	5	101,00	15,00	56,00	172,00	75,00			2t		1k		3k	
19	112	0,0465	Orzeszkowej	7	225,00	33,00	70,00	328,00	118,00		62,00	2t					
20			Osiedleńców	1	87,00	13,00	56,00	156,00	201,00			2t		1k		3k	
21			Osiedleńców	2	124,00	13,00	32,00	169,00	237,00		202,00	2t		1k		3k	
22			Osiedleńców	3	35,00	13,00	4,00	52,00	192,00			2t		1k		3k	
23			Osiedleńców	4	178,00	13,00		191,00	204,00	12,00	105,00	2t		1k		3k	
24			Osiedleńców	5	145,00	13,00		158,00	370,00		91,00	2t		1k		3k	
25			Osiedleńców	6	17,00	13,00		30,00	210,00			2t		1k		3k	

Wykaz powierzchni objętych sprzątaniem w obrębie działania BOK "Nowe Miasto"

NIERUCHOMOŚCI GRUNTOWE

L,p	Nieruchomość gruntowa		Nieruchomość		Powierzchnia przeznaczona do utrzymania w czystości i porządku	Tereny zielone		inne	Symbol częstotliwości				
	działka nr	Obręb	ulica	Adres		nr	m2		m2	mb	m2	2020 rok	2021 rok
1	2	3	4		5	6	7	8	9	10	11		
1	546/2	26	11 Listopada		204	56,00	1122,00			2t	1k	3k	
2	383	26	przy Psie Pole - Truskawieckiej				1348,00			2t	1k	3k	
3	406	26	przy Asnyka - Psie Pole - Ustroń				856,00			2t	1k	3k	
4	404	26	przy Asnyka - Psie Pole - Ustroń				159,00			2t	1k	3k	
5	314/5	21	przy Olimpijskiej	1a			460,00			2m	1k	3k	
6	306/1	21	przy Chopina	1-13			760,00	515,00		2t	1k	3k	
7	312/5	21	przy Chopina	1-13		1310,50	1359,00	121,00		2t	1k	3k	
8	163/2	26	przy Bogusławskiego	8-10			407,00			2t	1k	3k	
9	156	26	przy Bogusławskiego	2-2a		80,00	762,00			2t	1k	3k	
10	229/2	26	przy Orzeszkowej - Pl. W. Pola							2m	1k	3k	
11	230	26	przy Orzeszkowej - Pl. W. Pola				1361,00			2m	1k	3k	
12	227	26	przy Pl. W. Pola	10		14,00	179,00			2m	1k	3k	
13	443/2	26	przy 11 Listopada	135		136,00	344,00			2t	1k	3k	
14	464/8	26	przy 11 Listopada	168			810,00			2m	1k	3k	
15	550/4	26	przy Osiedleńców - Kolonialnej				2153,00			2m	1k	3k	
16	36	26	przy Psie Pole	7-9		50,00	830,00			2t	1k	3k	
17	516/2	26	przy 11 Listopada	179-185		60,00	374,00			2t	1k	3k	
18	124/8	26	przy Orzeszkowej	14-15		140,00	186,00	896,00		2t	1k	3k	
19	500	26	Bogusławskiego					35,00		2m			
20	313/3	21	Wojska Polskiego			220,00	262,00			2t	1k	3k	
21	120/3	26	przy Pl. Konstytucji 3 Maja				50,00	384,00		2t	1k	3k	
22	52/2	26	Psie Pole	31-35		98,00	1133,00	25,80		2t	1k	3k	
23	50/2	26	Psie Pole	29			279,00			2t	1k	3k	

0
54

24	49/2		26	Psie Pole	27				279,00				2t	1k	3k
25	396/3		20	Namysłowskiego	11				141,00	20,00			2t	1k	3k
26	397/2		20	Namysłowskiego	13				126,00	21,00			2t	1k	3k
27	399/2		20	Namysłowskiego	15-17				382,00	41,00			2t	1k	3k
28	53/2		21	Namysłowskiego	19-21				881,00	46,00			2t	1k	3k
29	384/2		20	Sygietyńskiego	20-22				624,00	89,00			2t	1k	3k
30	460/2		21	przy Żytniej	4				210,00	4,00			2t	1k	3k
31	36/2		21	przy Żytniej	1				207,50	29,00			2t	1k	3k
32	37/1		21	przy Żytniej	3				380,00	2,00			2t	1k	3k
33	38/2		21	przy Żytniej	5				308,00	12,00			2t	1k	3k
34	462/2		21	przy Żytniej	2				127,00	23,00			2t	1k	3k
35	459/2		21	Żytnia	6				825,00	29,00			2t	1k	3k
36	461		21	przy Żytniej 2					176,00	11,00			2t	1k	3k
37	305/2		21	Chopina	1-3		938,50		105,00				2t	1k	3k
38	315/4		21	przy Olimpijskiej	1a				555,00	26,00			2t	1k	3k
39	464/6		26	przy 11 Listopada	158				359,00				2t	1k	3k
40	525/6		26	przy 11 Listopada	158				296,00				2t	1k	3k
41	459/8		26	przy 11 Listopada	152-154		371,00						2t	1k	3k
42	405		21	przy Staszica	4		202,00								
43	378/2		21	przy Staszica	7				235,00				2m	1k	3k
44	455/3		21	przy Namysłowskiego			475,00		500,00				2m	1k	3k
45	449/2		21	przy Ogińskiego	2-12		34,00		1069,00	23,00	597,50		2t	1k	3k
46	521/4		26	11 Listopada	193		35,00		61,00				2t	1k	3k
47	60/9		26	przy Psie Pole	45		210,60		66,00	7,90			2t	1k	3k
48	457/2		21	przy Olimpijskiej	2-4		90,00		632,00	30,00			2t	1k	3k
49	141/4		26	przy Piłsudskiego	80-94		46,00		390,00		920,00		2m	1k	3k
50	462/1		26	przy 11 Listopada	156				860,00	18,00	288,00		2t	1k	3k
51	530/2		26	przy 11 Listopada	170-172				1498,00				2t	1k	3k
52	532/5		26	przy 11 Listopada	170-172		1006,00								
53	529/2		26	przy 11 Listopada	170-172										
54	545/2		26	11 Listopada	202		1 123,00		317,40				2t	1k	3k
55	468		26	Kręta					836,00				2m	1k	3k
56	469		26	Kręta					277,00				2m	1k	3k
57	174		26	Bogusławskiego	6-20, 14-22										
58	172/8, 172/9, 127/10		26	Bogusławskiego	6-20, 14-22		1150,00		1320,00				2m	1k	3k
59	168/3		26	Bogusławskiego	6-20, 14-22										
60	172/7		26	Bogusławskiego	6-20, 14-22										
61	369/2		21	Paderewskiego	21a		59,00		27,00				2t	1k	3k
62	236/7		26	Psie Pole									2t	1k	3k
63	242/2		26	Psie Pole			64,10		3515,00	31,80			2t	1k	3k

9 5

64	245/3	26	Psie Pole			63,50														
65	215/2	26	Psie Pole																1k	3k
66	411/2	20	Namysłowskiego		5								225,00					2t	1k	3k
67		20	Ogińskiego		14-22													2t	1k	3k
68	394/4	20	Ogińskiego		14-22								1590,00	300,00	206,00			2t	1k	3k
69	400/8	20	Ogińskiego		14-22	18,50														
70	408/2	20	Namysłowskiego, Sygietyńskiego, Ogińskiego										2190,00	37,00	1079,00			2t	1k	3k
71	601/26	26	przy Asnyka		6,8-10							384,00						2t	1k	3k
72	601/19	26	przy Asnyka		12							91,00						2t	1k	3k
73	31/2	26	przy Piłsudskiego - Psie Pole			800,00						300,00						2t	1k	3k
74	411	21	przy pl. Wojska Polskiego - Ogińskiego			63,00						217,60	32,00					2t	1k	3k
75	442/2	21	przy Ogińskiego		1-17	747,90						1157,00	70,00					2t	1k	3k
76	389/7	20	przy Sygietyńskiego		12-14							756,00	54,00					2t	1k	3k
77	136/1	26	przy Prusa		7							288,00						2m	1k	3k
78	421/13	21	przy Fredry		18-20							576,00						2m	1k	3k
79	430/10	21	przy Namysłowskiego, Piłsudskiego		4-16, 73-77	458,25						1525,00	43,00					2t	1k	3k
80	444/4	26	przy 11 Listopada		139							240,00						2t	1k	3k
81	385/2	26	przy Żegiestowskiej		1							326,00	61,00					2t	1k	3k
82	386/2	26	przy Żegiestowskiej		2							522,00	58,00					2t	1k	3k
83	403/2	26	przy Ustron		3							178,00	32,00					2t	1k	3k
84	421/20	21	przy Fredry		6-14	110,00						336,00						2t	1k	3k
85	601/24	26	przy Wincentego Pola		2-10	111,00						870,00						2t	1k	3k
86	324/6	21	przy ul. Chopina		10	43,40						708,00						2t	1k	3k
87	397/2	21	przy ul. Piłsudskiego		45	105,00						52,00						2m	1k	3k
88	347/5	21	przy ul. Paderewskiego		1-5	209,00														
89	349/2	21	przy ul. Paderewskiego		7	146,00														
90	352/2	21	przy ul. Paderewskiego		9	191,00														
91	358/2	21	przy ul. Paderewskiego		13	49,50														
92	448	21	ul. Ogińskiego/ ul. Namysłowskiego			90,00						278,00								
93	142/4	26	przy ul. Prusa		1-2	108,00												2t	1k	3k
94	236/8	26	przy ul. Psie Pole		16,20	59,60														
95	56/4	21	przy ul. Kazury		5	245,50						263,50	59,00					2t	1k	3k
96	396/3	20	Namysłowskiego		11	75,00						54,00	28,00	0,00				2t	1k	3k
97	397/2	20	Namysłowskiego		13	40,00						33,00	24,00	0,00				2t	1k	3k
98	399/2	20	Namysłowskiego		15-17	103,00						177,00	20,00					2t	1k	3k
99	53/2	21	Namysłowskiego		19-21	152,00						144,00	69,00					2t	1k	3k
100	403/2	26	Ustron		3	5,50														
101	386/2	26	przy Żegiestowskiej		2	17,00														
102	385/2	26	przy Żegiestowskiej		1	20,00														
103	389/7	20	przy ul. Sygietyńskiego		12-14	69,00														

50

104	384/2	20	Sygietyńskiego	20-22	68,00								
105	236/8	26	przy ul. Psie Pole	16							30,00		
106	462/1	26	przy ul. 11 Listopada	156								505,00	
107	421/21	21	przy ul. Fredry	6,10	66,00								
108	351/2	21	przy ul. Piłsudskiego	31	328,00								
109	55/2	21	przy ul. Kazury	3	92,50	442,00					40,00	0,00	2t 1k 3k
110	413/3	20	przy ul. Namysłowskiego	9	39,00	41,00					7,00	0,00	2t 1k 3k
111	412/3	20	przy ul. Namysłowskiego	7	30,00	47,00					15,00	0,00	2t 1k 3k
112	409/2	20	przy ul. Namysłowskiego	3	60,00	57,00					18,00	350,00	2t 1k 3k
113	425/3	21	przy ul. Piłsudskiego	63		70,00							2t 1k 3k
114	57/5	26	przy ul. Psie Pole	39-43	70,00	364,00					13,60		2t 1k 3k
115	55/2	26	przy ul. Psie Pole	39	28,50	45,00					2,00		2t 1k 3k
116	456/6	21	przy ul. Olimpijskiej	2-4		653,50						210,50	2t 1k 3k
117	407/5	20	przy ul. Ogińskiego	19	30,00	20,00					3,00		2t 1k 3k
118	96/3	26	przy ul. Samosierry	3	36,00	33,00							2t 1k 3k
119	401	20	przy ul. Kazury	2-12		544,00						381,00	
120	350/2	21	przy ul. Piłsudskiego	29		107,00						48,00	
121	389/3	21	przy ul. Fredry	13		160,00							
122	107/2	26	przy ul. Piłsudskiego	64	432,00	150,00							2t 1k 3k
123	375/2	21	przy Paderewskiego	25a	334,00	84,00							1k 3k
124	236/8	26	przy Psie Pole	18	32,40								
125	374/3	21	przy Paderewskiego	27	155,00	65,00							2t 1k 3k
126	111/5	26	przy Piłsudskiego	68	222,00								
				Razem	14 451,75	48 783,50					1 482,60	8 862,00	

5
KWT

Wykaz powierzchni objętych sprzątaniem w obrębie działania BOK "Podgórze"

NIERUCHOMOŚCI BUDYNKOWE

L.p.	Nieruchomość gruntowa		Adres		Powierzchnia przeznaczona do utrzymania w porządku i czystości								Symbol częstotliwości		
	działka	Pow. działki ha	ulica	nr	do codziennego sprzątnięcia m2								Inne tereny	2020 rok	2021 rok
					poza obrys budynku	w obrysie budynku	położona poza granicami działki gruntu	Razem (6+7+8)	trawniki m2	tereny zielone	żywyploty mb	m2			
1	2	3	4	5	6	7	8	9	10	11	12	13	14		
1	57/13	0,0911	Czajkowskiego	5		2,00	64,80	66,80	35,00			2m	1k	3k	
2	114/3	0,0261	Drzymały	5	34,00	3,00	34,00	71,00	74,80			2m	1k	3k	
3	116/2		Drzymały	7		6,00		6,00							
4	281/1	0,0377	Głowackiego	1		24,50	48,80	73,30	214,00			2m	1k	3k	
5	281/7	0,0248	Głowackiego	2		24,10	30,87	54,97	147,00			2m	1k	3k	
6	60/4	0,4164	Gluszycka	25	854,32	70,00	186,68	1111,00	50,00			2t	1k	3k	
7				27											
8				29											
9	211/2	0,0966	Gluszycka	26	10,00	7,65	95,80	113,45	461,68			2t	1k	3k	
10	23/2	0,1688	Gluszycka	39	1041,08	9,78	106,00	1156,86	200,00			2t	1k	3k	
11	73/2	0,0446	Gluszycka	7	15,40	24,96	40,50	80,86	215,16			2m	1k	3k	
12	28/10	0,0305	Górna	1	75,00	3,70		78,70		8,66		2m			
13	139/2	0,2272	Karniecka	12	1817,75	21,25	84,00	1923,00	372,00			2m	1k	3k	
14	649/25	0,1057	Kaszubska	10	121,78	13,50	46,08	181,36	215,06			2m	1k	3k	
15	633/2	0,0396	Kaszubska	20	15,60	3,00	38,00	56,60	180,50			2m	1k	3k	
16	649/17	0,0981	Kaszubska	5	42,00	3,00	27,84	72,84	129,40			2m	1k	3k	
17	220/5	0,1807	Łokietka	6	76,50	2,50		79,00	116,00			2m	1k	3k	
18	670/2	0,1308	Matopolska	5	29,90	3,00	15,68	48,58							
19	309/5	0,0245	Mączna	1		4,50	63,60	68,10	45,75			2m	1k	3k	
20	254/4	0,0577	Mickiewicza	67		17,00	124,00	141,00	154,00			2t	1k	3k	
21	4	0,1381	Niepodległości	104b	216,00	3,70	48,00	267,70	168,00			2m	1k	3k	
22	3/10	0,0349	Niepodległości	106	75,90	11,00		86,90	110,23			2t	1k	3k	
23	6	0,1492	Niepodległości	116a	241,80	6,00		247,80	963,00			2t	1k	3k	
24	688	0,3822	Niepodległości	117	175,00			175,00	698,00			2t	1k	3k	
25	10	0,0446	Niepodległości	118		5,00	56,00	61,00	369,00			2t	1k	3k	
26	247/12	0,2538	Niepodległości	11a		3,70	70,00	70,00			697,40				
27	131/1	0,0289	Niepodległości	126			278,00	281,70							
28			Niepodległości	130		4,50	168,00	172,50	362,00			2t	1k	3k	
29	131/2	0,2964	Niepodległości	132		10,00	26,00	36,00							

→ 65

74	494/2	0,0630	Niepodległości	79	41,60	4,50	52,00	98,10	45,15			2t	1k	3k
75	495	0,1601	Niepodległości	79a	54,00	3,70		57,70	50,00			2t	1k	3k
76	2/9	0,0881	Niepodległości	94	372,00	10,00	144,00	526,00						
77	107/1	0,2037	Reymonta	19			90,73	90,73	2233,44			2t	1k	3k
78	99/7	0,1305	Noworudzka	8	12,04	4,86	46,20	63,10	624,48			2t	1k	3k
79	231/12	0,1297	Noworudzka	9	32,10	26,10	37,80	96,00	1079,00			2t	1k	3k
80	665	0,0952	Okrzeńska	1	14,00	2,00		16,00	244,70			2m	1k	3k
81	658/4	0,0818	Okrzeńska	10	122,70			122,70	62,70			2m	1k	3k
82	667	0,1192	Okrzeńska	4	142,50	2,40		144,90	55,00			2m	1k	3k
83	129	0,2602	Podgórska	44	176,80	7,50		184,30	210,00			2m	1k	3k
84	676/3	0,0201	Pohulanka	3		3,00	42,60	45,60	59,89			2m	1k	3k
85	27/13	0,1687	Poznańska	13	1109,51	7,50	28,00	1242,01	190,40			2t	1k	3k
86	286/12	0,0379	Rolnicza	1		27,60	21,00	55,60	168,00			2t	1k	3k
87	286/11		Rolnicza	2	211,00	8,00		240,00				2t	1k	3k
88	283/17	0,0494	Rolnicza	5		2,50	31,50	34,00	194,00			2t	1k	3k
89	286/7	0,0278	Skargi	30		9,40	67,50	76,90						
90	296	0,0765	Skargi	41	86,25	3,70	23,00	112,95	85,00			2t	1k	3k
91	95/2	0,0217	Sktodowskiej	15	17,25	11,20	44,55	73,00						
92	193	0,3890	Słowiańska	1	153,50	3,70	163,50	320,70	150,00			2t	1k	3k
93	94	0,2761	Sirzegomska	3	32,10	27,00	78,00	137,10	344,10			2t	1k	3k
94	21/1	0,2722	Sirzegomska	16		17,64	52,00	69,64	694,96			2m	1k	3k
95	33/4	0,3329	Sirzegomska	17		15,75	11,50	27,25	1623,00			2t	1k	3k
96	13/2	0,2524	Sirzegomska	2	13,12	8,40		21,52	560,00			2t	1k	3k
97	40/2		Sirzegomska	9	490,55	8,40	32,80	531,75	761,00	32,00		2m	1k	3k
98	96/1	0,2349	Szkolna	2		29,70	48,00	596,62	286,80			2m	1k	3k
99			Szkolna	3	518,92	3,70		3,70						
100	103/2	0,0628	Szkolna	12		15,00	49,40	64,40	50,00					
101	106/3	0,0313	Szkolna	17	14,00	14,00	62,18	90,18	211,70			2t	1k	3k
102	99/8	0,2957	Szkolna	5	126,50	3,00	125,50	255,00	139,50			2t	1k	3k
103			Szkolna	5a										
104	99/5	0,0320	Szkolna	6		12,00	41,40	53,40	103,00			2t	1k	3k
105	179/4	0,4892	Świdnicka	14	76,00	2,20	67,54	145,74	75,90			2t	1k	3k
106	114/18	0,1497	Świdnicka	26	15,00	3,00	123,00	141,00	213,80			2t	1k	3k
107	703/11	0,0617	Świdnicka	3	173,50		58,50	232,00	22,02			2t	1k	3k
108	119/14	0,0233	Świdnicka	57		3,70								
109	119/15	0,0127	Świdnicka	58	230,00	3,70	140,00	384,80						
110	119/16	0,0127	Świdnicka	59		3,70								
111	119/17	0,0127	Świdnicka	60		3,70								
112	121/4	0,3030	Świdnicka	64	105,94	4,50	236,61	347,05	295,29			2t	1k	3k
113	121/1	0,2861	Świdnicka	65	140,21	2,50	534,00	676,71	520,00			2t	1k	3k
114	197/2	0,1474	Świdnicka	71		3,00	96,38	99,38	50,14			2t	1k	3k
115	206/5	0,1448	Świdnicka	74	149,00	3,00	310,20	462,20	576,60			2t	1k	3k
116	151/6, 151/7, 151/8	0,0738	Tatrzaska	2	64,00	3,70		67,70	52,00			2m	1k	3k

→ 6

Wykaz powierzchni objętych sprzątnięciem w obrębie działania BOK "Podgórze"

NIERUCHOMOŚCI GRUNTOWE

L.P	Nieruchomość gruntowa		Nieruchomość		Powierzchnia przeznaczona do utrzymania w czystości i porządku	Tereny zielone		inne	Symbol częstotliwości		
	działka nr	obręb	ulica	nr		trawniki	żywoploty		2020 rok	2021 rok	
1	2	3	4	5	6	7	8	9	10	11	
1	148/1	33	przy Jagiellońskiej - Kasprowicza								
2	23/3	33	przy Głowackiego		600,50	3051,20	20,00		2m	1k	3k
3	251/7	33	przy Niepodległości	1	198,00	735,00			2t	1k	3k
4	283/23	33	przy Głowackiego			789,00			2t	1k	3k
5	272/2	33	przy Niepodległości	27	68,80	561,00			2m	1k	2k
6	490/1	33	przy Niepodległości	109	215,60	1459,00	151,00		2t	1k	3k
7	640/3	33	przy Niepodległości	76-72	122,60						
8	16/6	39	przy Niepodległości	140-160	86,71	686,00			2t	1k	3k
9	119/20	35	przy Świdnickiej (plac)	49	600,00	3980,50			2t	1k	3k
10	43/2	39	przy Świdnickiej		136,00	1646,00			2t	1k	3k
11	116/7	35	przy Drzymały	7,8,9	401,00	2072,70			2t	1k	3k
12	223	39	przy Niepodległości	253	510,00	1669,00			2m	1k	3k
13	694/1	33	przy Przeskok		30,00	917,45			2m	1k	3k
14	718	33	przy Przeskok		12,00	132,00			2m	1k	3k
15	77/4	33	przy Okrzei	15	22,50	97,50			2m	1k	3k
16	127/32	36	przy Osiedle Górnice	22	1588,60	11730,00		250,00	2t	1k	3k
17	629/19	33	przy Kaszubskiej			300,00			2m	1k	3k
18	92/7	39	Niepodległości	217-223	100,50	602,00			2t	1k	3k
19	39/4	39	Niepodległości	179-183	110,00	715,00			2t	1k	3k
20	95/3	39	M. Skłodowskiej - Curie		70,00	350,00			2t	1k	3k
21	65/6	39	M. Skłodowskiej - Curie	4		380,00			2t	1k	3k
22	65/5	39	M. Skłodowskiej - Curie	5	136,66	108,00			2m	1k	2k
23	66/2	39	M. Skłodowskiej - Curie	5a	12,00	283,02			2m	1k	3k
24	118/19	36	Osiedle Górnice			4275,00	125,00		2m	1k	3k

→

9

25	59/18	37	przy Głuszyckiej	33	60,34	615,66				2t	1k	3k
26	59/16	37	Głuszycka	35	186,84	1003,16				2t	1k	3k
27	125/23, 125/24	36	Osiedle Górnice		556,50	6496,60	16,20			2t	1k	3k
28	122/8	36	Osiedle Górnice		683,50	6624,00	138,00			2t	1k	3k
29	120/14	36	Osiedle Górnice		2320,00	8114,00	86,00			2t	1k	3k
30	118/10	36	Osiedle Górnice		132,50	2914,00				2m	1k	3k
31	129	36	Osiedle Górnice		388,00	1913,00	74,00			2t	1k	3k
32	110/4	36	Osiedle Górnice									
33	110/1	36	Osiedle Górnice		70,50	251,00				2m	1k	2k
34	109	36	Osiedle Górnice									
35	309/6	33	przy Cichej		40,50	794,50				2t	1k	2k
36	13/9	39	przy Niepodległości	118-124								
37	13/8	39	przy Niepodległości	118-124	67,10	619,10				2t	1k	3k
38	229/9	39	przy Niepodległości	291	826,00	941,00				2t	1k	3k
39	57/21	33	przy Jagiellońskiej	17	463,69	180,60				2t	1k	2k
40	630/5	33	przy Kaszubskiej 15 - Niepodległości 66		37,50	522,50	27,50			2m	1k	3k
41	649/26, 649/27	33	przy ul. Kaszubskiej	12	455,41	843,00				2m	1k	3k
42	126/2	37	przy ul. Kamienieckiej		619,79	1102,00				2m	1k	2k
43	722/4	33	ul. Niepodległości	125	110,00	974,00	21,00			2t	1k	3k
44	99/9	39	przy ul. Szkolnej	5-5a	17,08	742,92	0,00			2m	1k	3k
45	15/40	33	Skrzetuskiego	5	40,00	137,02			90,00	2t	1k	3k
46	722/12	33	Niepodległości	125	174,00	826,00	45,00			2t	1k	3k
47	722/13	33	Niepodległości - Przeskok			110,00				2t	1k	3k
48	690/4	33	przy ul. Niepodległości	119	65,00	399,00				2t	1k	3k
49	95/6	39	przy ul. M. Skłodowskiej - Curie	15					189,00	2m		
50	95/7	39	przy ul. M. Skłodowskiej - Curie	15	169,80	170,20				2m	1k	3k
51	94/8	39	przy ul. M. Skłodowskiej - Curie		8,00				77,00			
				Razem		12 513,52	703,70	72 832,63	606,00			

9 Kiu 6

Wykaz powierzchni objętych sprzątaniem w obrębie działania BOK "Stary Zdrój"

NIERUCHOMOŚCI BUDYNKOWE

L.p	Nieruchomość gruntowa		Adres		Powierzchnia przeznaczona do utrzymania w porządku i czystości								Symbol częstotliwości		
	działka nr	Pow. działki [ha]	ulica	nr	poza obrysem budynku	w obrysie budynku	położona poza granicami działki	razem (6+7+8)	trawniki m2	żywopłoty mb	inne tereny m2	2020 rok	2021 rok		
1	2	3	4	5	6	7	8	9	10	11	12	13	14		
1	177/6	0,0390	11 Listopada	5a	206,00			206,00							
2	181/7	0,0607	11 Listopada	7a	270,00		34,00	304,00							
3	233/1	0,0388	11 Listopada	16	213,00		81,60	294,60	10,00			1k	3k		
4	201/4	0,1914	11 Listopada	27	183,00	24,00	50,00	257,00	532,00			2t	1k		
5	203	0,1440	11 Listopada	31	231,50	37,00	57,50	326,00	326,00			2t	1k		
6			11 Listopada	31a											
7	204/3	0,1254	11 Listopada	33	432,00	26,00	158,50	616,50	616,00	11,00		2t	1k		
8	253	0,0450	11 Listopada	42	255,00	16,00	138,00	409,00	100,00			1k	3k		
9	208/2	0,1585	11 Listopada	43	577,80	20,00		597,80	577,70			2t	1k		
10	259/2	0,0827	11 Listopada	46			120,00	120,00							
11	212	0,0260	11 Listopada	49	104,00	23,00	33,35	160,35							
12	262/1	0,1231	11 Listopada	52	234,00	35,00	94,00	363,00	70,00				1k		
13	266	0,0994	11 Listopada	58	204,00	29,00		233,00	150,00			2t	1k		
14	267/4	0,0344	11 Listopada	62	84,00	15,00	75,00	174,00							
15	230/2	0,1084	11 Listopada	69a	250,00	16,00		266,00	684,00			2t	1k		
16	344/5	0,1142	11 Listopada	88	386,00	16,00	67,50	469,50	100,00			1k	3k		
17	342/1	0,0669	11 Listopada	92	256,50	30,00	74,00	360,50							
18	307	0,1044	11 Listopada	93	255,80	15,00	71,50	342,30	100,00			1k	3k		
19	341/3	0,0212	11 Listopada	94		16,00		16,00							
20	338/1	0,1427	11 Listopada	100	171,00	20,00	124,20	315,20							
21	337/4	0,0447	11 Listopada	102	252,80	25,00	48,00	325,80							
22	318	0,0551	11 Listopada	117	94,00	30,00	130,00	254,00	32,50			2t	1k		
23	322/4	0,0414	11 Listopada	132	238,00	28,00	52,00	318,00					3k		

24	32/1/4	0,0869	11 Listopada	134	200,00	29,00	34,00	263,00	319,00			2t	1k	3k
25	19/2	0,0474	Ar. Krajowej	5	200,75	25,00	25,00	250,75						
26	21	0,0503	Ar. Krajowej	7	72,00	45,00	47,70	164,70						
27	24/2	0,0260	Ar. Krajowej	9	85,00	23,00	72,90	180,90						
28	26/5	0,0282	Ar. Krajowej	12	29,00	25,00	86,10	140,10	70,00			2t	1k	3k
29	41	0,0410	Ar. Krajowej	18-18a		16,00	96,00	112,00						
30	156/4	0,0169	Ar. Krajowej	27a		5,00		5,00						
31	154/1	0,1287	Ar. Krajowej	31	428,00	16,00	98,00	542,00	30,00			2t	1k	3k
32	117/1, 117/2	0,0494	Ar. Krajowej	44	210,00	9,00		219,00						
34	110/7	0,1730	Ar. Krajowej	54a	187,00			187,00	239,50			2t	1k	3k
35	105/4	0,0035	Ar. Krajowej	59	438,00	12,00		450,00	17,00			2t	1k	3k
36	160/3	0,0372	Ar. Krajowej	60a	72,00			72,00						
37	97	0,0766	Ar. Krajowej	75	73,50	26,00		99,50	7,00			2t		
38	96	0,1015	Ar. Krajowej	77	367,30	40,00		407,30						
39	95/1	0,0355	Ar. Krajowej	81	153,00	23,00		176,00						
40	94/2	0,0647	Ar. Krajowej	83	216,70	15,00		231,70						
41	148/2	0,0825	Burzykowskich	1	257,50	15,00	80,00	352,50	310,00			2t	1k	3k
42	138	0,0763	Kujawska	11	558,00	28,00		586,00	100,00			2t	1k	3k
43	131/1	0,1191	Legnicka	13	500,00	22,00		522,00	101,00			2t	1k	3k
44	188	0,0878	Marconiego	1	517,50	8,00	48,00	573,50						
45	179	0,0837	Marconiego	4	50,00	7,00	10,00	67,00	500,00	8,00		2t	1k	3k
46	78	0,0423	Morcinka	2	14,40	8,00	25,00	47,40	84,30			2t	1k	3k
47	77	0,0471	Morcinka	4	196,00	27,00	25,00	248,00						
48	91/2	0,0366	Dr. Oczki	18	12,00		20,00	32,00	100,00			2t	1k	3k
49	88/4	0,0899	Dr. Oczki	20	9,00		30,00	39,00	130,00	30,00				
50	380/1	0,0741	Pisudskiego	91	141,90	15,00	33,00	189,90	331,20			2t	1k	3k
51	185/1	0,0304	Pocztowa	5		10,00	50,60	60,60						
52	155	0,0429	Pocztowa	10	142,00	9,00	34,00	185,00						
53	146/1	0,1792	Pocztowa	16	256,00	15,00	50,00	321,00	1704,00	16,00		2t	1k	3k
54	115/1, 115/2, 115/3, 115/4	0,0950	Pocztowa	17	531,00	26,00	30,00	587,00	180,00			2t	1k	3k
55	144	0,0847	Pocztowa	18		37,00	74,40	111,40	405,00			2t	1k	3k
56	163/2	0,1148	Pocztowa	29	598,50	10,00		608,50	336,00			2t	1k	3k
57	224	0,3231	Różana	9	990,00	45,00	50,00	1085,00				2t	1k	3k
58	101	0,0341	Różana	9a										
59	102	0,0341	Różana	9b										
60	101	0,0341	Batorego	70		20,00	79,50	99,50	147,00			2t	1k	3k
61	102/1, 102/2	0,0724	Batorego	72	200,00	19,00	72,00	291,00	366,00			2t	1k	3k
62	105	0,0397	Batorego	76	100,00	18,00	49,35	167,35	128,40			2t	1k	3k

20

63	16/1,19/5	0,0963	Batorego	81	146,80	18,00	25,50	190,30										
64	25	0,1577	Batorego	87	289,00	10,00	60,00	359,00		80,00	696,00	2t	1k	3k				
65	99	0,1262	Swierkowa	10	135,00			135,00			180,00	2t	1k	3k				
66	7/2	0,1344	Szczecińska	1a	341,00	18,00	60,00	419,00			739,30	2t	1k	3k				
67	120	0,0493	Śniadeckich	2	72,00	27,00	94,50	193,50			95,00	2t	1k	3k				
68	126	0,0421	Śniadeckich	8	160,00	39,00	25,50	224,50										
69	37/3	0,1021	Wrocławska	9	206,00	17,00	45,00	268,00		40,00	212,00	2t	1k	3k				
70	40	0,2195	Wrocławska	11	367,20	17,00	60,00	444,20		14,00	72,00	2t	1k	3k				
71	230/8	0,0464	Żeromskiego	12	186,00	14,00	30,00	230,00			54,00	2t	1k	3k				
72	57/1	0,1117	przy Żeromskiego	67	150,00		60,00	210,00			200,00	2t	1k	3k				
73	263/4	0,0420	przy 11 Listopada	54	300,00			300,00			41,00	2t	1k	3k				
74	259/5	0,2599	11 Listopada (BOK)	48			81,00	81,00			806,00	2m	1k	3k				
		5,7176	Razem:		15 057,45	1 229,00	3 171,20	19 457,65		253,00	14 253,90							
											497,00							
											497,00							



 KUL

Wykaz powierzchni objętych sprzątaniem w obrębie działania BOK "Stary Zdrój"

NIERUCHOMOŚCI GRUNTOWE

L.p	Nieruchomość gruntowa		Nieruchomość			Powierzchnia przeznaczona do utrzymania w czystości i porządku	Tereny zielone		inne	Symbol częstotliwości			
	działka nr	obręb	adres	ulica	nr		m2	m2		mb	m2	2020 rok	2021 rok
1	2	3	4	4	5	6	7	8	9	10	11		
1	63/10	20	między 11 Listopada		10-12	100,00							
2	235/12	20	11 Listopada		16-20	77,00	60,00		2t	1k	3k		
3	199/2	20	przy 11 Listopada		23-25	32,00	50,00		2t	1k	3k		
4	79/8	20	przy Batorego		86	80,00	40,00		2t	1k	3k		
5	75/8	20	przy Batorego		86								
6	235/14	20	przy Kombatantów za 11 Listopada		18	118,00	80,00		2t	1k	3k		
7	245	20	przy 11 Listopada		30-32	51,00	600,00		2t	1k	3k		
8	248/3	20	przy 11 Listopada		32-36a	45,00	233,00		2t	1k	3k		
9	207/3	20	przy 11 Listopada		37-41	37,50	500,00		2t	1k	3k		
10	255/1	20	przy 11 Listopada		44	700,00	106,00		2t	1k	3k		
11	297/1	20	Kombatantów		14	22,00	200,00		2m	1k	3k		
12	260/4	20	przy Kombatantów		17	201,00	400,00		2t	1k	3k		
13	290/5	20	przy Kombatantów		24	390,00							
14	271	20	między 11 Listopada		66-68	144,00							
15	267/6	20	przy 11 Listopada		62	329,00	100,00		2t	1k	2k		
16	268/4	20	przy 11 Listopada		64	671,00	100,00		2t	1k	2k		
17	230/3	20	przy 11 Listopada		69a	700,00	680,00		2t	1k	3k		
18	349/1	20	przy 11 Listopada		76	314,00	1 000,00		2t	1k	3k		
19	349/2	20	przy 11 Listopada		76								
20	38/3	22	przy 11 Listopada		89	78,00	200,00		2t	1k	3k		
21	340/1	20	przy 11 Listopada		96	240,00	160,00		2m	1k	2k		
22	341/4	20	przy 11 Listopada		94	100,00	20,00		2t	1k	3k		
23	40/4	22	Szczecińska		11	160,00	330,00	17,00	2t	1k	3k		
24	312/1	20	między 11 Listopada		103-107		100,00		2t	1k	3k		

76
9

25	313/6	20	11 Listopada	107	206,00													2t	1k		3k	
26	316/1	20	między 11 Listopada	111-115	80,00		250,00												2t	1k		3k
27	319/2	20	11 Listopada	119a	137,50		400,00												2t	1k		3k
28	379/14	20	za 11 Listopada	122-132	1 775,00		660,00												2t	1k		3k
29	18/2	20	przy Armii Krajowej	4	211,00																	
30	27/2	20	za Armii Krajowej	11	50,00		1 200,00												2m	1k		3k
31	34/2	20	za Armii Krajowej	14	70,00		150,00												2t	1k		3k
32	35/2	20	przy Armii Krajowej	15			80,00												2t	1k		3k
33	44/3	20	przy Armii Krajowej	24a	223,00																	
34	156/5	19	przy Armii Krajowej	27-27a	200,00		100,00												2t	1k		3k
35	174/4	20	przy Armii Krajowej	30-32	1 074,00		100,00												5t	1k		3k
36	55/3	20	Parkowa	11	30,00		80,00						60,00						2t	1k		3k
37	57/12	20	przy Parkowej	17-23	300,00		1 000,00						60,00						2t	1k		3k
38	47/5	20	przy 11 Listopada	4	80,00																	
39	150/3	19	za Armii Krajowej	39-39a	352,00		100,00												2t	1k		3k
40	149/8	19	przy Armii Krajowej	37,39,39a	122,00																	
41	121/8	20	przy Armii Krajowej	38a-40	491,00																	
42	145/2	19	przy Armii Krajowej	47	116,00		100,00												2t	1k		3k
43	109	20	Armii Krajowej	56	100,00		350,00												2t	1k		3k
44	140/3, 140/4	19	przy Armii Krajowej	57	410,00		300,00												2m	1k		3k
45	160/2	13	przy Armii Krajowej	58a-60	1 049,00		250,00												2t	1k		3k
46	160/4	13	przy Armii Krajowej	60a	195,00		200,00												2t	1k		2k
47	124/2	20	przy Pocztovej	13-15	220,00		850,00												2t	1k		3k
48	119/3, 119/4, 119/5	20	przy Pocztovej	17	906,00		800,00												2t	1k		3k
49	130	20	przy Pocztovej	26	50,00																	
50	163/1	13	przy Pocztovej	29	61,00																	
51	110/1	20	przy Pocztovej		50,00																	
52	110/8	20	przy Pocztovej		315,00																	
53	114/1	20	przy Pocztovej	21	77,00																	
54	165/8	13	przy Legnickiej	4	112,00		120,00						7,00						2t	1k		3k
55	165/6	13	przy Legnickiej	6	60,00		119,00						18,00						2t	1k		3k
56	165/7	13	przy Legnickiej		32,00		70,00												2t	1k		3k
57	104/4	13	przy Armii Krajowej	63-63a	500,00		100,00												2t	1k		2k
58	104/5	13	przy Armii Krajowej	63-63a	20,00		90,00												2m	1k		3k
59	103	20	przy Batorego	74	127,00		250,00												2t	1k		2k
60	156/5	13	przy Armii Krajowej	64 a - b	400,00		50,00												2t	1k		3k
61	149	13	przy Armii Krajowej	72									20,00									
62	133	13	przy Legnickiej	11			140,00												2m	1k		3k

20 5-

63	148/1	13	przy Legnickiej	14		200,00												2m	1k	3k	
64	146/1	13	przy Legnickiej	14																	
65	147/1	13	przy Legnickiej	14																	
66	147/2	13	przy Legnickiej	14																	
67	144/2	13	przy Legnickiej	14																	
68	136/2	13	przy Legnickiej	16	400,00													2m	1k	2k	
69	129/4	13	przy Legnickiej	17	650,00																
70	114/6	13	przy Śniadeckich	7	743,00																
71	135/2	13	przy Śniadeckich		90,00	32,00												2m	1k	2k	
72	135/1	13	przy Śniadeckich		32,00	30,00												2m	1k	2k	
73	118/1	13	przy Giserskiej		42,00																
74	138/1	13	przy Giserskiej	2-8	50,00	20,00												2m	1k	2k	
75	136/1	13	przy Giserskiej	2-8	86,00	100,00												2m	1k	2k	
76	137/1	13	przy Giserskiej	2-8	55,00	100,00												2m	1k	3k	
77	118/18	13	przy Giserskiej	12	100,00	1650,00	10,00											2m	1k	3k	
78	115/11	13	obok Śniadeckich	7	200,00																
79	67/11	13	za Giserska	18		170,00												2t	1k	3k	
80	67/14	13	za Giserska	26-32		1 075,00	25,00											2m	1k	3k	
81	65/5	13	za Giserska	34-40		700,00												2m	1k	3k	
82	37/4	13	przy Wrocławskiej	9														2t	1k	3k	
83	37/5	13	przy Wrocławskiej	9		198,00												2t	1k	3k	
84	193/2	20	przy 11 Listopada	17	18,00	125,00												2t	1k	3k	
85	178/4	20	przy Marconiego	5	600,00	500,00												2t	1k	3k	
86	186	20	za Poczłowa	5														2t	1k	2k	
87	185/2	20	za Poczłowa	5	300,00	57,00												2t	1k	2k	
88	171/3	20	przy Marconiego	7	85,00	80,00												2t	1k	2k	
89	178/3	20	przy Marconiego	6	60,00	20,00												2t	1k	2k	
90	154	20	między Poczłowa	10-12	175,00	50,00												2t	1k	3k	
91	76/1	21	przy Batoroego	33-35	60,00	213,00	38,00											2t	1k	3k	
92	77/2	21	przy Batoroego	33-35		113,00												2t	1k	3k	
93	86/3	21	przy Batoroego	43-49	247,00	806,00	6,00											2t	1k	3k	
94	87/1	21	przy Zamoyskiego	19	40,00	60,00	3,00											2t	1k	3k	
95	88/1	21	przy Batoroego	43-49	20,00	50,00												2t	1k	3k	
96	98/7	21	Zamoyskiego	12	360,00																
97	105/2	21	przy Zamoyskiego	18-20	194,00	400,00												2t	1k	3k	
98	81/2	21	przy Zamoyskiego			100,00												2t	1k	3k	
99	102/5	21	między Zamoyskiego	14 a -16	800,00																
100	4/8,4/9	19	przy Bardowskiego	1,3,5,7	307,50	300,00	34,00											2t	1k	3k	
101	26/2	19	przy Bardowskiego	4		33,00	5,00											2t	1k	3k	

50

102	26/3	19	przy Bardowskiego		4	55,00	54,00			2t	1k	3k
103	27/3	19	przy Bardowskiego		6	156,00	200,00	15,00		2t	1k	3k
104	224/7	19	przy Żeromskiego		60	650,00	650,00	20,00				
105	28/7	19	przy Bardowskiego		10-14	181,00	510,00			2t	1k	3k
106	50/6	19	przy Chalubińskiego		2	40,00	80,00			2t	1k	3k
107	50/7	19	przy Chalubińskiego		2	17,00	20,00			2t	1k	3k
108	45/2	19	przy Chalubińskiego		8	128,00	180,00			2t	1k	3k
109	44/3	19	przy Chalubińskiego		9-10	416,00	200,00	3,00		2t	1k	3k
110	2/6	19	Plac Gedymina		2-3-4	323,00	1 500,00			2t	1k	3k
111	225/1	19	przy Żeromskiego		55a	72,00	111,00			2t	1k	3k
112	226/1	19	przy Żeromskiego		55a					2t	1k	3k
113	61/13, 61/14	19	Żeromskiego		57-59-61	1 110,00	577,00	40,00		2t	1k	3k
114	56/2	19	przy Żeromskiego		69	208,00	120,00	40,00		2t	1k	3k
115	29/12	19	przy Bardowskiego		16-22	306,00	341,00			2t	1k	3k
116	7/7	19	przy Bardowskiego		17-25	291,00	400,00			2t	1k	3k
117	8/7	19	przy Bardowskiego		27-33a	241,00	400,00			2t	1k	3k
118	43/4	19	przy Chalubińskiego		11	60,00	55,00	15,00		2t	1k	3k
119	14/6	19	przy Bardowskiego		35-41	529,00	1 140,00			2t	1k	3k
120	40/4,40/5,40/6	19	przy Chalubińskiego		17-18	125,00	164,00	5,00		2t	1k	3k
121	39/3	19	przy Chalubińskiego		19-20	130,00	120,00	5,00		2t	1k	3k
122	15/2	19	przy Bardowskiego		43	90,00	180,00			2t	1k	3k
123	18/4	19	przy Bardowskiego		49	6,00	400,00			2t	1k	3k
124	34/5	19	przy Bardowskiego		44 - 46		191,00			2t	1k	3k
125	120/3	19	Dr Oczki		2	145,00		30,00		2t		
126	99/6	19	Dr Oczki		12	80,00	100,00	20,00		2t	1k	3k
127	165/3	19	przy Żeromskiego		3	363,00	300,00	35,00		2t	1k	3k
128	173/9	19	Żeromskiego, Kuracyjna		7, 1-2	529,00	300,00			2t	1k	3k
129	174/10	19	przy Żeromskiego		11	542,00						
130	182/9	19	przy Żeromskiego		13-15	400,00	260,00	33,00		2t	1k	2k
131	225/8	20	przy 11 Listopada		67	754,00						
132	235/13	20	przy 11 Listopada		20	74,00						
133	169/1	20	Pocztowa		11a	95,61						
134	82/1, 82/2, 82/3	20	przy ul. Morcinka				1 200,00			2m	1k	2k
135	204/5	20	przy 11 Listopada		33-37	54,00	553,00			2t	1k	3k
136	206/4	20	przy 11 Listopada		37a		589,00			2t	1k	3k
137	23/3	20	przy Armii Krajowej		8b	86,90	60,00			2t	1k	3k
138	23/4	20	przy Armii Krajowej		8b	42,00	40,00			2t	1k	3k
139	2/18	22	przy 11 Listopada		79		110,00			2m	1k	3k
140	3/1	22	przy 11 Listopada		79	50,00	281,00			2t	1k	3k

59

141	240/3	20	przy 11 Listopada	26	88,00	880,00	15,00	2t	1k	3k
142	116/2	20	przy Armii Krajowej	46	11,00					
				Razem	29 152,01	32 598,00	579,00	0,00		

50
KW

Wykaz powierzchni objętych sprzątaniem w obrębie działania BOK "Piaskowa Góra - Szczawienko"

NIERUCHOMOŚCI BUDYNKOWE

Lp	Nieruchomość gruntowa		Adres		Powierzchnia przeznaczona do utrzymania w porządku i czystości								Symbol częstotliwości			
	działka	pow. działki ha	ulica	nr	do codziennego sprzątnia				tereny zielone		inne tereny m2	2020 rok			2021 rok	
					poza obrysem budynku	w obrysie budynku	działki gruntu	Razem (6+7+8)	trawniki m2	żywopłoty mb		13	14	1k		
1	2	3	4	5	6	7	8	9	10	11	12	13	14			
1	117/2	0,0324	Wrocławska	105	72,40	4,76	210,22	287,38	235,60	9,50		2t	1k			3k
2	95/4	0,0440	Wrocławska	124a	160,78	10,00		170,78	13,74			2m	1k			2k
3	95/8	0,0819	Wrocławska	122	223,68	10,00	105,32	339,00	547,29			2t	1k			3k
4	33/10	0,1151	Długosza	2	210,04	6,58		216,62	74,92			2m	1k			2k
5	214/11	0,1174	Długosza	3	100,28	3,96	117,30	221,54	780,88			2m	1k			2k
6	19/1	0,0500	Topolowa	1	108,54	3,60	32,00	144,14	100,00			2m	1k			2k
7	38/1	0,0462	Topolowa	13	25,26	4,84		30,10	152,62			2m	1k			2k
8	214/3	0,0425	Wrocławska	19		49,32	265,56	314,88	105,95	17,95		2t	1k			3k
9	41/5	0,2887	Wrocławskiego	13	370,38	17,98	28,22	416,58	1 868,85			2t	1k			3k
10	150	0,1951	Gańczyńskiego	3	351,88	20,28		372,16	189,56	6,06		2m	1k			3k
11	190/5	0,0597	Traktorzystów	2	192,35	11,14	23,28	226,77	117,82	3,95		2m	1k			3k
12	169	0,0957	Wrocławska	114	115,29	17,59	121,50	254,38	656,33			2t	1k			3k
13	74	0,1093	Lubiechowska	1	85,76	3,50	207,65	296,90	73,58			2m	1k			2k
14	119/3	0,0716	Fabiana	14	87,75	3,60	82,95	174,30								
15	182	0,4760	Lelewela	6	49,65	15,90	148,40	213,95	395,41	7,75		2m	1k			2k
16	209/6	0,1410	G. Roweckiego	1	140,73	7,20	44,80	192,73	772,14			2t	1k			3k
17	103/14	0,0180	Wrocławska	94	166,19	10,35	60,64	237,18	71,80	4,98		2t	1k			3k
18	2/3	0,0698	Wrocławska	48	205,36		237,34	442,70	88,02			2t	1k			3k
19	10/3		Wrocławska	68			20,40	20,40								
20	35/1	0,0577	Orkana	10	204,40	16,00	39,76	260,16								
21	47	0,1637	Orkana	16	1 079,13	18,00	125,30	1 222,43	241,15			2t	1k			3k
22	213	0,0832	Orkana	18	59,90	10,00		69,90	159,50			2m	1k			3k
23	229	0,804	Orkana	24	244,79	16,00		260,79	385,99			2m	1k			3k
24	51	0,0392	Orkana	54	92,32	3,75		96,07	80,58			2m	1k			2k
25	77	0,1604	Orkana	65a	676,74	12,00	77,28	766,02								
26	19	0,1081	Orkana	91	321,14	12,00	24,75	357,89	419,04			2m	1k			3k
27	24	0,2576	Orkana	95	106,24	16,00		122,24	247,61			2m	1k			3k
28	26	0,5155	Orkana	98	390,42	16,00		406,42	171,70			2m	1k			3k
29	30	0,051	Orkana	102	184,50	14,00		198,50								
30	50	0,2141	Orkana	114	197,08	16,00		213,08	143,61			2m	1k			3k

31	88/1	0,2253	Orkana	136	409,52	12,00			421,52	380,47			2m	1k	2k
32	18/5		przy Topolowej	2					0,00	114,26			2t		3k
33	98/28	0,0090	Lelewela	2a			38,74		38,74						
34	205/15	0,0862	Topolowa	17a	24,50	5,00			29,50				2t	1k	3k
35	443/8		Hirszfeida	2-8	1 063,46		75,00		1 138,46	564,16			2t	1k	3k
36	155/3	0,0142	Mieszka I	97	29,00		96,00		125,00						
37	191/1		Kasztelańska	3	610,00				610,00	2 664,00	130,00		2t	1k	3k
38	208/6		Grota Roweckiego	3-3a	449,64		262,34		711,98	900,09			2t	1k	3k
39	199/21	0,1144	Topolowa (BOK)	25b			70,82		70,82	194,59		878,01	2t	1k	3k
40	224/14	1,4670	Jana Pawła II	2-22	4 610,34	383,57			4 993,91	7 032,17	337,00		2t	2k	3k
41	689,688		Husarska	4, 10	1 270,90	69,69			1 340,59	1 996,40		20,25		2k	3k
42	691		Husarska	12,14,16,18	3 004,00	164,00	0,00		3 168,00	7 612,00	0,00		2t	2k	3k
43	687		Husarska	8	153,48	28,77			182,25	776,27			2t	2k	3k
				Razem	17 847,81	1 013,38	2 515,56		21 376,75	30 328,10	517,19	898,26			

ML

9 Kuf

Wykaz powierzchni objętych sprzątaniem w obrębie działania BOK "Piaskowa Góra - Szczawienko"

NIERUCHOMOŚCI GRUNTOWE

L.p	Nieruchomość gruntowa		Nieruchomość		Powierzchnia przeznaczona do utrzymania w czystości i porządku		Tereny zielone			inne		Symbol częstotliwości			
	działka nr	obręb	Adres		nr	m2	m2	trawniki	m2	mb	m2	m2	2020 rok	2021 rok	11
			ulica	4											
1	2	3			5	6	7	8	9	10					
1	431/21, 431/22	5	przy Długiej, Makuszyńskiego		57-67	2 232,08	17 227,17	710,10				1k			3k
2	431/29	5	przy Nałkowskiej		1-3	246,95	1 855,00	33,30				1k			3k
3	29/5	6	przy Kruczkowskiego		1-5	426,04	1 837,93	15,30				1k			3k
4	33/27	6	Kruczkowskiego		2-10	866,52	6 314,29	290,00				1k			3k
5	36/10	6	przy Miłosza		1-7	1 129,95	3 198,26	149,10				1k			3k
6	24/9	6	przy Miłosza		9	415,00	2 221,00	118,00				1k			3k
7	122/4	6	przy 15 - fečia		2-6	140,00	1 287,00	17,00				1k			3k
8	73/36	6	przy Krasieńskiego		22-30	268,13	2 197,27	32,50				1k			3k
9	73/29	6	przy Krasieńskiego		40	289,78	316,92					1k			3k
10	73/27	6	przy Krasieńskiego		34, 36, 38							1k			3k
11	73/28	6	przy Krasieńskiego		34, 36, 38							1k			3k
12	73/30	6	przy Krasieńskiego		34, 36, 38		257,00					1k			3k
13	73/31	6	przy Krasieńskiego		34, 36, 38							1k			3k
14	89/1	6	przy Krasieńskiego		20	90,80	692,00	28,00				1k			3k
15	10/4	6	przy Dunikowskiego		8-12	132,60	1 724,00					1k			3k
16	243/16	47	przy Fortecznej		62-78	712,90	3 114,10					1k			3k
17	194/3	47	przy Kaszelańskiej		6-8	240,17	1 578,63					1k			3k
18	123/5	47	przy Basztowej		41-43	104,10	2 146,31					1k			3k
19	170	47	przy Hetmańskiej		70-72	337,59	1 208,30	48,90				1k			3k
20	417/36	5	przy Topolowej				1 485,00					1k			3k
21	93/1	47	przy Blankowej		1-9	69,80	1 427,10					1k			3k
22	179/6	47	przy Grodzkiej		1-3	526,50	1 107,80					1k			3k
23	925	6	Krasieńskiego		20		23,00					1k			3k
24	591/7	6	przy Norwida				318,42					1k			3k
25	73/23	6	Krasieńskiego		10-18	234,22	1 772,43	109,40				1k			3k

26	68/1	6	Główna	16-16a	82,00	520,00	27,00		2t	1k	3k
27	198/11	47	Kasztelańska	36-40	88,50	464,50	7,00		2t	1k	3k
28	198/16	47	Kasztelańska	36-40							
29	126/12	6	przy 15 lecia - Mieszka I 1		69,30	82,00			2m	1k	3k
30	174/24	47	przy Hetmańskiej	70-72		277,20		19,60	2t	1k	3k
31	243/4	47	przy Fortecznej		669,74	2 741,56	66,00	606,86	2t	1k	3k
32	419/10	5	Makuszyńskiego	11-19	732,44	2 569,56	99,00		2t	1k	3k
33	152/6	6	Mieszka I	10-16	519,10	2 468,07	68,90		2t	1k	3k
34	153/5	6	Mieszka I	18-24	274,95	1 046,88			2t	1k	3k
35	154/6	6	Mieszka I	26-32	353,10	1 880,08	93,00		2t	1k	3k
36	45/40	6	Długa	19-23	460,01	1 829,00	46,00		2t	1k	3k
37	4/5	6	Długa	49-55	304,52	490,50	28,20		2t	1k	3k
38	431/6	5	Nałkowskiej	13-15	243,55	1 252,48	42,70		2t	1k	3k
39	431/5	5	Nałkowskiej	17	233,90	588,41	62,00		2t	1k	3k
40	431/4	5	Nałkowskiej	19	207,81	508,84	11,00		2t	1k	3k
41	15/5	6	Broniewskiego	32-38	366,46	1 495,66	40,50		2t	1k	3k
42	27/6	6	Kruczkowskiego	13-17	216,00	1 576,00	21,00		2t	1k	3k
43	28/6	6	Kruczkowskiego	7-11	288,64	1 544,35			2t	1k	3k
44	125/4	47	Basztowa	1-3	261,09	1 781,91	40,00	481,00	2t	1k	3k
45	48/27	6	Norwida	14-18	438,44	3 187,47	77,50		2t	1k	3k
46	179/13	47	Ul. Grodzka	67-69	160,00	111,80		8,20	2t	1k	3k
47	179/15	47	Ul. Grodzka	67-69	353,60	489,70		25,85	2t	1k	3k
48	183	47	Ul. Grodzka		402,24	578,76	3,00		2t	1k	3k
49	104/19	47	Ul. Kasztelańska		342,00	0,00	0,00				
50	112/9, 112/10	47	Ul. Kasztelańska		205,46	0,00	0,00				
51	188/18	47	Ul. Kasztelańska		16,20	30,00	0,00	14,80	2t		3k
52	101/23	47	Ul. Blankowa		299,20	6 584,60	0,00	1 549,20	2t	1k	3k
53	419/13	5	Nałkowskiej	35-37	117,04	944,96	0,00	0,00	2t	1k	3k
54	111/14	47	Ul. Blankowa		1 700,70	4 192,30	0,00		2m	1k	3k
55	124/27	47	Ul. Hetmańska		308,19	1 269,81	1,90		2t	1k	3k
56	130	47	Ul. Hetmańska		21,00	332,00	0,00		2t	1k	3k
57	131	47	Ul. Hetmańska		16,80	176,20	0,00		2t	1k	3k
58	132	47	Ul. Hetmańska		25,20	256,00	0,00		2t	1k	3k
59	124/6	47	Ul. Hetmańska		58,65	108,45	12,70		2t	1k	3k
60	124/12	47	Ul. Hetmańska		167,04	120,00	0,00		2t	1k	3k
61	124/25	47	Ul. Hetmańska		167,04	0,00	0,00	46,00	2t		
62	124/42	47	Ul. Hetmańska		580,50	7 661,50	8,90	1 296,00	2t	1k	3k
63	174/13	47	Ul. Hetmańska	82	138,30	417,96	0,00	70,74	2t	1k	3k
64	174/15	47	Ul. Hetmańska	82	258,74	454,26	40,00		2t	1k	3k
65	148/5	47	ul. Hetmańska	46-52	61,40	49,80	5,80	96,80	2t	1k	3k
66	124/8	47	Al. podwale		848,00	6 125,75	19,00	60,25	2t	1k	3k

5

67	122/4		47	Al. podwale				269,50	3 758,21	6,00	329,29	2t	1k	3k
68	174/30		47	Między ul. Hetmańską 74-80 a ul. Grodzką 57-59					3 513,20	0,00	46,80	2t	1k	3k
69	198/19		47	Al. Podwale				149,40	5 724,15	53,20	193,85	2t	1k	3k
70	224/4		47	Al. Podwale				249,48	4 074,96	0,00	210,04	2t	1k	3k
71	87/5		47	Ul. Palisadowa	81-99A			1 716,08	2 227,00	190,00	376,00	2t	1k	3k
72	136/10		47	Ul. Hetmańska				166,00	144,00	0,00	37,50	2t	1k	3k
73	186/1		47	Ul. Kasztelańska obok nr 75E					198,32	17,50	9,68	2t	1k	3k
74	240/53		47	Ul. Forteczna				61,53	198,47			2t	1k	3k
75	240/63		47	Al. Podwale				702,72	832,28	0,00	206,00	2t	1k	3k
76	240/89		47	Al. Podwale				603,16	1 863,94	0,00	603,90	2t	1k	3k
77	240/87		47	Al. Podwale				5,76	17,24	0,00		2m	1k	3k
78	240/100		47	Al. Podwale				39,78	407,22	0,00		2t	1k	3k
80	150/9,		6	ul. Mieszka I				47,88	184,00					
81	150/22,		6	ul. Mieszka I				7,50	0,00	28,00				
82	150/24,		6	ul. Mieszka I					0,00					
83	52/71		6	ul. Główna					7 543,10		1 603,90	2m	1k	3k
84	52/55		6	ul. Główna					1 131,38	19,80	1 073,62	2m	1k	3k
85	269/1		6	ul. Norwida					49,00			2t	1k	2k
86	367/9		6	ul. Wrocławski/ul. Główna				106,00	834,00			2t	1k	3k
87	240/67		47	Forteczna	19-25				2 348,00			2t	1k	3k
88	179/5		47	Grodzka	3			147,66	256,34	47,90		2t	1k	3k
89	34		13	przy ul. Wrocławskiej - Długosza				142,50	1 665,00			2t	1k	3k
90	44/28		2	przy ul. Nowa - Zdrojowa				153,27	587,25			2m	1k	3k
92	9		3	przy ul. Wrocławskiej	68			41,40	1 328,00	23,00		2m	1k	3k
93	117/5, 117/6		4	przy ul. Wrocławskiej	103-107			576,59	204,75			2m	1k	3k
94	37/69		7	przy ul. Wrocławskiej	20,22,24,26			559,99	950,71			2t	1k	3k
95	37/68		7	przy ul. Wrocławskiej	20,22,24,26			413,30	451,70			2t	1k	3k
96	13/9		7	przy ul. Wrocławskiej	38			150,00	530,05			2t	1k	3k
97	218/27		6	przy ul. Porcelanowej	6			715,81	118,00			2m	1k	2k
98	21/12		2	przy Klonowej	1			415,84	157,50			2m	1k	3k
99	198		6	przy Wrocławskiej	29-30			21,00	245,40			2m	1k	3k
100	8		3	Wrocławska	68			86,00	627,00	14,60		2m	1k	3k
101	106/6		4	ul. Wrocławska	76			158,60	150,00	65,00		2m	1k	3k
102	4/2		2	ul. Gagarina				201,00	513,00			2m	1k	3k
103	45/73		6	przy ul. Malczewskiego	19-23			54,58	1 808,20			2t	1k	3k
104	179/14		47	przy ul. Grodzkiej	67-69			67,94	389,06			2t	1k	3k
105	45/75		6	ul. Długa	27-31			282,76	5 901,68	64,00		2t	1k	3k
106	103/15		4	ul. Malczewskiego	13-23				308,00		1 069,77	2t	1k	2k
107	179/12		47	przy ul. Grodzkiej	67-69			186,38	979,62			2t	1k	3k

5
D

108	45/89, 45/90	6	przy ul. Malczewskiego			44,10	871,90			2t	1k	3k
109	100/2	4	przy ul. Wrocławskiej	100		48,30						
110	32/24	6	Broniewskiego	24		29,44	28,29	2,50		2t	1k	3k
111	122/4	6	Piętnastołecia	4		30,00	13,00			2t	1k	3k
112	122/4	6	Piętnastołecia	6		30,38	14,04			2t	1k	3k
113	431/10	6	przy Długiej	59,61,63,65		166,62	117,00			2t	1k	3k
114	431/10	6	przy Długiej	57		41,14	39,00			2t	1k	3k
115	33/8	6	Kruczkowskiego	16		25,75	23,84			2t	1k	3k
116	431/10	6	Długa	81,83,85		130,80	113,40			2t	1k	3k
117	431/10	6	Długa	71,73,75,77,79		212,15	233,15			2t	1k	3k
118	431/22	5	Makuszyńskiego	10,12		83,90	104,40			2t	1k	3k
119	431/22	5	Długa	93,95,99,101		196,76	208,48			2t	1k	3k
120	28/1	6	Kruczkowskiego	7		34,26	26,86			2t	1k	3k
121	28/2	6	Kruczkowskiego	9		29,58	20,48			2t	1k	3k
122	240/74	47	przy Jana Pawła II	2-22		683,00						
123	240/91	47	przy Jana Pawła II	2-22		217,00						
124	419/3	5	Makuszyńskiego	11-19		282,70	256,24			2t	1k	3k
125	194	47	Kasztelańska	8		74,65	52,91	5,00		2t	1k	3k
126	33/13	6	Kruczkowskiego	26		24,42	17,12			2t	1k	3k
127	154/3	6	Mieszka I	30		25,92	23,32			2t	1k	3k
128	45/16	6	Długa	29		36,83	25,08			2t	1k	3k
129	45/17	6	Długa	31		41,68	30,88			2t	1k	3k
130	33/17	6	Broniewskiego	16		25,11	22,68			2t	1k	3k
131	33/18	6	Broniewskiego	18		24,78	23,08			2t	1k	3k
132	33/19	6	Broniewskiego	20		24,78	23,76			2t	1k	3k
133	27/1	6	Kruczkowskiego	13		36,35	26,07			2t	1k	3k
134	27/2	6	Kruczkowskiego	15		30,88	21,76			2t	1k	3k
135	4/4	6	Długa	55		39,01	41,00			2t	1k	3k
136	27/3	6	Kruczkowskiego	17		42,00	28,08			2t	1k	3k
137	33/6	6	Kruczkowskiego	12		31,65	29,56			2t	1k	3k
138	33/7	6	Kruczkowskiego	14		27,75	23,84			2t	1k	3k
139	33/9	6	Kruczkowskiego	18		27,75	23,84			2t	1k	3k
140	33/10	6	Kruczkowskiego	20		27,75	23,84			2t	1k	3k
141	73/18	6	przy Krasieńskiego	38		28,14	32,55			2t	1k	3k
142	224/3	47	przy Jana Pawła II	2-22			1 395,40			2t	2k	3k
143	73/19	6	przy Krasieńskiego	36		28,56	33,60			2t	1k	3k
				Razem		31 736,24	165 705,43	2 904,20	16 585,33			

5
 KW

Załącznik nr 1 do projektu umowy

Wykaz 6A

Wykaz powierzchni objętych sprzątaniem w obrębie działania BOK "Sobięcin"




NIERUCHOMOŚCI BUDYKOWE

L.p.	Nieruchomość gruntowa		Adres		Powierzchnia przeznaczona do utrzymania w porządku i czystości do codziennego sprzątania m2								Symbol częstotliwości		
	działka	Pow. działki ha	ulica	nr	poza obrysem budynku	w obrysie budynku	położona poza granicami działki gruntu	Razem (6+7+8)	trawniki m2	żywoploty mb	Inne tereny	2020 rok	2021 rok		
	2	3	4	5	6	7	8	9	10	11	12	13	14		
1	20/1	0,1393	Gwarków	6		32,00	22,00	54,00	728,00			2t	1k	3k	
2	32	0,1261	II Armii	2	102,00	12,00	31,00	145,00							
3	43	0,0798	Św. Barbary	3	664,00	19,00	43,00	726,00							
4	44	0,0682	Św. Barbary	4	601,00	27,00	34,00	662,00							
5	45/2	0,0435	Św. Barbary	5	530,00	56,00	34,00	620,00							
6	51	0,0472	Św. Barbary	8	400,00	29,00	43,00	472,00							
7	53	0,0479	Św. Barbary	10	415,00	21,00	43,00	479,00							
8	54	0,0552	Św. Barbary	11	504,00	14,00	34,00	552,00							
9	312	0,0584	Grotgera	3	36,00	4,00	50,00	90,00							
10	164	0,0776	Św. Józefa 2	2	36,00	18,00	62,00	116,00							
11	115	0,0391	Kani	1	124,00	4,00	40,00	168,00	48,00	33,00		2t	1k	3k	
12	208	0,0367	Kolejarska	3	153,00	30,00	25,00	208,00							
13	203	0,0718	Kolejarska	4	50,00	15,00		65,00	100,00			2t	1k	3k	
14	174	0,0435	Leśna	11	40,00	4,00	10,00	54,00							
15	175	0,0371	Leśna	13	40,00	4,00	14,00	58,00							
16	79/1	0,0548	1 Maja	74	310,00	52,00	97,00	459,00							
17	78/1	0,0429	1 Maja	76	196,00	47,00	61,00	304,00							
18	57/1	0,0474	1 Maja	82	55,00	17,00	46,00	118,00							
19	39/4	0,1004	1 Maja	88a	200,00	44,00		244,00							
20	170/3	0,0232	1 Maja	93	37,00	10,00	67,00	114,00							
21	172	0,0271	1 Maja	93a	155,00			155,00							
22	435/1	0,0501	1 Maja	119	238,00	2,00	101,00	341,00							
23	64	0,0290	1 Maja	132	80,00	5,00	66,00	151,00							
24	84/1	0,0406	1 Maja	136	84,00	6,00	134,00	224,00							
25	298/3	0,0523	1 Maja	145	199,00	55,00	50,00	304,00							
26	297/2	0,0456	1 Maja	145a	56,00	17,00		73,00							

27	149/6	0,0894	1 Maja	150b	100,00	30,00							130,00						
28	295/4	0,1211	1 Maja	151	101,00	4,00							60,00						
29	151/3, 151/4	0,0271	1 Maja	152	107,00	17,00							60,00						
30	294/1	0,0726	1 Maja	153	67,00	8,00							50,00						
31	293/1	0,0741	1 Maja	155	129,00	8,00							50,00						
32	154/4	0,0721	1 Maja	156	107,00	56,00							65,00						
33	160	0,0318	1 Maja	164a	50,00														
34	336	0,1777	1 Maja	165a	100,00	4,00							104,00						
35	130	0,0752	Karkonoska	15b	172,00	3,00							175,00	70,00			14,00		3k
36	1	0,0697	Mieroszowska	1	116,00	18,00							134,00						
37	32/2	0,0266	Mieroszowska	7	295,00	45,00							67,00						
38	32/1	0,0290	Mieroszowska	8	111,00	28,00							38,00						
39	18/4	0,0765	Mieroszowska	9	200,00	24,00							20,00	140,00			2t	1k	3k
40	18/11	0,0787	Mieroszowska	12	126,00	19,00							20,00						
41			Mieroszowska	13	161,00	37,00							20,00						
42	18/12	0,1994	Mieroszowska	16	122,00	19,00							22,00						
43			Mieroszowska	17	122,00	35,00							22,00						
44			Mieroszowska	11	215,00	24,00							40,00						
45	29	0,1850	Mieroszowska	14	87,00	32,00							26,00						
46			Mieroszowska	15	88,00	25,00							27,00						
47	25/8	0,0762	Mieroszowska	18	30,00	24,00							41,00						
48	439	0,0925	E. Plater	2	114,00	5,00							25,00						
49	41/6	0,1253	Podgórska	8	67,00	29,00							22,00						
50	70	0,0805	Podgórska	13	107,00	18,00													
51	54/1	0,1271	Puszkina	7a	75,00	5,00													
52	48	0,0813	Puszkina	8	88,00	13,00													
53	39	0,0362	Puszkina	12	69,00	3,00													
54	121/2	0,0655	Puszkina	21															
55	412/1	0,0060	Izerska	32c	53,00	4,00							84,15	660,00			2t		3k
56	5/1	0,0710	Sztygarska	2	697,50	12,50							215,00	484,50			2t	1k	3k
57	171	0,0154	Szymanowskiego	1	61,00	16,00							20,00						
58	173	0,0604	Szymanowskiego	2	120,00	44,00							30,00						
59	175	0,0727	Szymanowskiego	4	120,00	40,00							30,00						
60	176	0,0840	Szymanowskiego	5	120,00	44,00							30,00						
61	178	0,0526	Szymanowskiego	7	120,00	50,00													
62	59/2	0,0233	Srednia	1	175,00	26,00							18,00						
63	60/2	0,0502	Srednia	2	214,00	13,00							34,00						
64	64	0,0381	Srednia	6	79,00	26,00							35,00						
65	69	0,0481	Srednia	10	271,00	25,00													
66	73	0,1139	Srednia	12	171,00	69,00							18,00						
67	74	0,0579	Srednia	13	150,00	30,00							18,00						
68	167	0,0890	Widok	1	126,00	20,00							80,00						
69	87/3	0,0961	Pl. M. Darowskiej	3	80,00	5,00							88,00	136,00	55,00		2t	1k	3k

5-0

70	14/1		0,0886	Zachodnia	2	239,00	26,00	63,00	328,00	77,00	34,00		2t	1k	3k
71	197/10		0,1140	1 Maja	69	277,50	15,00	240,50	533,00	370,00			2t	1k	3k
72	31/2			II Armii	3a	358,00	28,00		386,00	42,00			2t	1k	3k
73	22			Gwarków	8	234,00	25,00	17,00	276,00	156,00			2t	1k	3k
74	206/2			Kolejarska	1	11,50	32,50	22,00	66,00	124,00	11,00		2t	1k	3k
75	201		0,0668	Kolejarska	6	255,00	33,00	45,00	333,00						
76	38		0,0696	Puszkina	13	229,00	47,00		276,00	92,00			2t	1k	3k
77	40		0,0487	Sportowa	2	25,00	9,00		34,00	200,00	78,00		2t	1k	3k
78	6			Sztygarska	1	240,00	9,00		249,00	157,00			2t	1k	3k
79	65			Średnia	7	123,00	27,00	23,00	173,00	95,00			2t	1k	3k
80	194/2		0,3278	1 Maja (BOK)	81a		49,00	218,00	218,00	1804,00	87,00		2t	1k	3k
81	42		0,0655	Św. Barbary	2	362,00	20,00		411,00						
82	310/1			1 Maja	135	157,00	39,00	16,80	177,00	98,00			2t	1k	3k
83	55		0,4820	Św.Barbary	12	192,00			247,80	105,00			2t	1k	3k
					Razem	13 691,50	1 861,00	3 127,45	18 606,95	5 686,50	344,00	831,00			

Wykaz powierzchni objętych sprzątaniem w obrębie działania BOK "Sobięcin"

NIERUCHOMOŚCI GRUNTOWE

L.p	Nieruchomość gruntowa		Nieruchomość		Powierzchnia przeznaczona do utrzymania w czystości i porządku	Tereny zielone		inne	Symbol częstotliwości				
	działka nr	obręb	Adres			m2	trawniki m2		żywoploty mb	m2	2020 rok		
			ulica	nr							10	11	3k
1	2	3	4		6	7	8	9	10	11			
1	115/1	28	Gwarków (boisko)	5					2l	1k		3k	
2	115/2	28	Gwarków (boisko)	4		1298,00			2l	1k		3k	
3	119/2	28	Gwarków	4					2l	1k		3k	
4	422	30	przy Karonskiej	7	340,00	293,00			2l				
5	3777	44	przy Glinickiej	4	366,00	373,00			2l	1k		3k	
6	9	44	przy Mieroszowskiej	9	36,00	1380,00			2m	1k		3k	
7	123	28	przy Puskzina	1	76,50	420,00			2m	1k		3k	
8	91/9, 91/10	32	przy Edisona	1	516,00	564,00			2m	1k		3k	
9	91/7	32	przy Edisona	1					2m	1k		3k	
10	57/1	29	1 Maja	124	68,00	223,00			2l	1k		3k	
11	59/1	29	1 Maja	126	29,00	276,00			2l	1k		3k	
12	58/1	29	1 Maja	126a	45,00	233,00			2l	1k		3k	
13	60/1	29	1 Maja	128b	10,00	292,00			2l	1k		3k	
14	55/3	29	Puskzina	6		713,00			2m	1k		3k	
15	437/1	30	przy Emilii Plater	4	193,20	312,00			2l	1k		3k	
16	30/3	28	ul. 1 Maja		46,00	127,00	0,00		2m	1k		3k	
17	37/5	29	ul. 1 Maja / ul. Sportowa		72,00	835,00	19,00		2m	1k		3k	
18	119/3	30	ul. Barbussea / ul. Karkonoska		138,00	445,00	0,00		2l	1k		3k	
19	28/3	28	ul. 1 Maja / ul. Gwarków		114,00	872,00	0,00		2l	1k		3k	
20	56/1	30	przy Pl. Sucharskiego	6-6a		120,00			2l	1k		3k	
21	55/2	30	przy Pl. Sucharskiego	6-6a	104,00	228,00			2l	1k		3k	
22	56/4	30	przy Pl. Sucharskiego	6-6a		196,00			2l	1k		3k	
23	115/5	29	przy ul. 1 Maja	144b	18,00	189,00	25,00	155,00	2l	1k		3k	
24	115/4	29	przy ul. 1 Maja	144	22,00	81,00	32,00	60,00	2l	1k		3k	
25	115/3	29	przy ul. 1 Maja	144	18,00	36,00	18,00		2l	1k		3k	
26	85/4	29	przy ul. 1 Maja	138		181,00			2l	1k		3k	
27	101/3	29	przy ul. Krasickiego	4-4a	30,00	304,00			2m	1k		3k	

75-9

28	42/10	44	przy ul. Podgórskiej	5	16,00	317,00		114,00	2t	1k	3k
29	75	28	przy ul. Srednia	13-15	586,00						
30	341	30	ul. Kresowa	3				108,00	2m		
31	342	30	ul. Kresowa	3a				292,00	2m		
32	338	30	ul. Kresowa	1a				240,00	2m		
33	175/4	30	przy ul. Izerskiej		99,00						
34	25/3	28	przy ul. 1 Maja		30,00	525,00			2t	1k	3k
35	170/5	28	ul. 1 Maja	93b				278,00	2m		
36	461/21	30	ul. Karkonoska (osiedle)		1 874,00	9 351,00	100,00	0,00	2t	1k	3k
37	56	29	Puszkina	5	40,00						
38	33	29	II Armii	1	643,00	102,00			2t	1k	3k
			Razem	Razem	5 529,70	20 286,00	194,00	1 247,00			

ML

Wykaz powierzchni objętych sprzątaniem w obrębie działania BOK "Biały Kamień"

NIERUCHOMOŚCI BUDYNKOWE

Lp.	Nieruchomość gruntowa		Adres		Powierzchnia przeznaczona do utrzymania w porządku i czystości								Symbol częstotliwości	
	działka	pow. działki ha	ulica	nr	do codziennego sprzątnięcia m2				tereny zielone		inne tereny	2020 rok		2021 rok
					poza obrysem budynku	w obrysie budynku	położona poza granicami działki gruntu	RAZEM (6+7+8)	trawniki m2	żywoploty mb		13	14	
1	2	3	4	5	6	7	8	9	10	11	12	13	14	
1	94/1	0,5449	Andersa	8	509,00	5,30	0,00	514,30	580,00			2m	1k	2k
2	202/6		Andersa	13	335,00	2,50	50,00	387,50						
3	202/6	0,1446	Andersa	11	150,00	2,50	19,00	171,50						
4	201		Andersa	15a	346,00	0,00	54,00	400,00	78,00			2m	1k	2k
5	201		Andersa	15	204,00	0,00	34,00	238,00						
6	193/5		Andersa	23a	75,00	0,00	0,00	75,00	0,00			2t	1k	3k
7	152/16	0,0853	Andersa	55	98,88	6,50	42,25	147,63	100,70	10,53		2t	1k	3k
8	152/15	0,1135	Andersa	59	205,94	0,00	60,00	265,94	86,00			2t	1k	3k
9	17		Ludowa	5	56,00	0,00	0,00	56,00						
10	61		Ludowa	40	194,00	0,00	0,00	194,00	11,00			2t	1k	3k
11	60		Ludowa	41	86,00	0,00	0,00	86,00	21,00			2t	1k	3k
12	471	0,2274	Reja	2	731,00	0,00	0,00	731,00						
13	295/12	0,2695	Reja	4	468,00	0,00	0,00	468,00						
14	197/2, 197/1		Andersa	19b	256,00	24,00	55,00	335,00	419,00			2t	1k	3k
15	194	0,1309	Andersa	21	79,20	15,00	74,70	168,90	69,00	30,00		2t	1k	3k
16	67		Andersa	26	287,93	8,00	48,60	344,53	146,80	32,30		2t	1k	3k
17	50		Andersa	46	318,10	16,00	51,20	385,30		19,64		2m		

18	40	Andersa	52	142,00	21,00	72,00	235,00	155,00	38,00		2t	1k	3k
19	106/2	Andersa	60a	144,00	12,00	53,00	209,00	276,00			2t	1k	3k
20	111/5	Andersa	68	145,14	9,00	33,60	187,74	74,80			2t	1k	3k
21	46/6	Andersa	69	266,92	20,00	81,00	367,92						
22	117/1	Andersa	74	293,90	11,00	112,00	416,90	10,00			2t	1k	3k
23	383	Andersa	79	135,00	13,00	79,00	227,00	254,00	68,00		2t	1k	3k
24	381/1	Andersa	83	179,00	16,00	117,00	312,00						
25	121/1	Andersa	84	62,00	16,00	70,00	148,00	195,00			2t	1k	3k
26	377	Andersa	89	36,00	0,00	36,00	72,00						
27	126/1	Andersa	94	0,00	26,00	82,80	108,80	151,91			2t	1k	3k
28	67/3	Andersa	96	128,00	13,00	0,00	141,00	54,50			2t	1k	3k
29	66	Andersa	98	68,00	12,00	0,00	80,00	201,00			2t	1k	3k
30	372/1	Andersa	101	169,00	14,00	23,00	206,00						
31	371/1	Andersa	103	160,00	17,00	21,00	198,00						
32	357/4	Andersa	109	100,00	28,00	99,00	227,00	89,60			2t	1k	3k
33	357/4	Andersa	111	273,00	15,00	63,80	351,80						
34	323/4	Andersa	131a	360,00	18,00	0,00	378,00	137,50			2t	1k	3k
35	100/9	Andersa	169a	188,28	18,00	19,60	225,88						
36	97/1	Andersa	177	382,00	24,00	52,50	458,50						
37	7/1	Baczyńskiego	9	319,00	18,00	0,00	337,00	107,00			2m	1k	2k
38	7/2	Baczyńskiego	10	170,00	41,00	0,00	211,00	233,00			2m	1k	2k
39	59	Baczyńskiego	18	356,30	25,00	29,40	410,70	102,65			2m	1k	2k
40	237/6	Baczyńskiego	32	131,00	18,00	13,00	162,00	125,00			2m	1k	2k
41	44/2	Bema	44	233,02	52,00	0,00	285,02	366,00	5,81		2t	1k	3k
42	39/9	Bema	52	150,00	28,00	97,00	275,00	414,00	32,00		2t	1k	3k
43	195	Boh. Gelta	8	40,00	14,00	13,00	67,00	118,00			2t	1k	3k
44	360/3	Dąbrowskiego	1	577,83	8,00	66,00	651,83	139,15			2t	1k	3k
45	341/1	Dąbrowskiego	2	128,00	43,00	0,00	171,00	446,00			2t	1k	3k
46	339/1	Dąbrowskiego	4	165,00	28,00	70,00	263,00	45,00			2t	1k	3k
47	358/1	Dąbrowskiego	5	87,50	12,00	32,00	131,50						
48	355/4	Dąbrowskiego	9	85,60	28,00	56,00	169,60						
49	353/3	Dąbrowskiego	11	112,00	25,00	37,50	174,50	23,00			2m	1k	2k
50	334/1	Dąbrowskiego	12	72,00	14,00	50,40	136,40	154,40	18,81		2m	1k	2k
51	326	Dąbrowskiego	14	188,82	16,00	37,80	242,62						
52	324/4	Dąbrowskiego	18	67,92	35,00	48,00	150,92	47,00			2m	1k	2k
53	317/1	Dąbrowskiego	22	79,70	21,00	74,80	175,50	180,50			2m	1k	2k
54	247/2	Dąbrowskiego	23a	353,10	16,00	0,00	369,10	86,00			2m	1k	2k
55	320/2	Dąbrowskiego	24	242,00	36,00	0,00	278,00						
56	316/2	Dąbrowskiego	28	195,50		106,00	301,50	352,70			2t	1k	3k

①

95	180/6	Wiejska	2,3,3a, 3b,3c	2732,42	260,00	460,00	3452,42	4810,00	1 062,00	2t	1k	3k
		Daszyńskiego	4									
		Razem		21 916,58	1 604,80	4 772,95	28 294,33	22 827,58	612,48			

15

100

Wykaz powierzchni objętych sprzątnięciem w obrębie działania BOK "Biały Kamień"

NIERUCHOMOŚCI GRUNTOWE

L.p	Nieruchomość gruntowa		Nieruchomość		Powierzchnia przeznaczona do utrzymania w czystości i porządku	Tereny zielone		inne	Symbol częstotliwości				
	działka nr	obręb	Adres			trawniki	żywoploty		m2	mb	m2	2020 rok	2021 rok
			ulica	nr									
1	270/2	3	4		5	7	8	9	10	11			
2	145/1	14	przy Dąbrowskiego		21	1036,00			2t	1k	3k		
3	280/5, 280/6, 280/7, 280/8	15	przy Daszyńskiego 12 a,b,c,d - Narutowicza			1690,00			2t	1k	3k		
4	193/3	19	przy ul. Reja	30-36		99,00			2m	1k	3k		
5	257/5	18	przy ul. Andersa	23a		229,00	22,00		2m	1k	3k		
6	71/57	14	przy ul. Andersa	141-141a		475,00			2m	1k	3k		
7	109/4	15	przy ul. Monte Cassino	14		719,00			2t	1k	3k		
8	104/2	16	przy Andersa	66b		1034,00			2t	1k	3k		
9	40	16	przy ul. Andersa	58		20,00			2t	1k	3k		
10	53	17	przy Andersa	36a		511,20	66,08		2t	1k	3k		
11	157/5	15	przy Andersa	48		535,40	22,00		2t	1k	3k		
12	45/8	18	przy Bocznej	4-11		606,30	13,00		2t	1k	3k		
13	70/1	18	przy Andersa	71		180,00			2m	1k	3k		
14	213/4	14	Ludowa	48-50		696,00			2t	1k	3k		
15	81/53	15	przy Bema	6		263,00			2m	1k	3k		
16	73/3	15	przy Pionierów	2		709,50	21,00		2t	1k	3k		
17	73/11	15	ul. Monte Cassino			2 102,00	0,00		2m	1k	3k		
18	87/14	15	ul. Monte Cassino	3		852,00	0,00		2m	1k	3k		
19	71/59	15	ul. Pionierów	6		294,00	11,00		2t	1k	3k		
20	71/54	15	ul. Monte Cassino	6		340,00	19,00		2t	1k	3k		
21	81/40	15	ul. Monte Cassino	10		340,00	18,00		2t	1k	3k		
22	81/47	15	ul. Monte Cassino	25		574,00	19,00		2t	1k	3k		
				9-19		1 230,00	40,00		2t	1k	3k		

→

⊙ KW

23	81/61	15	ul. Monte Cassino	5		515,00	0,00		2t	1k	3k
24	60/1	16	ul. Gen. Andersa	108	37,50	360,00		100,00	2t	1k	3k
25	74/7	18	przy ul. Ludowej	55	301,58	254,00	27,00		2t	1k	3k
26	54	17	przy Gen. Andersa	48		812,00			2t	1k	3k
27	81/40	15	Monte Cassino	25	258,32	471,68	21,80		2t	1k	3k
				Razem	3615,90	16948,08	299,88	100,00			

MS-

0

**FORMULARZ CENOWY
CZEŚĆ 1 - BOK „ŚRÓDMIEŚCIE”**

	Załącznik nr 1 do projektu umowy – Wykaz 1A				Załącznik nr 1 do projektu umowy – Wykaz 1B			
	do codziennego sprzątania poza obrysem budynku + poza granicami działki + inne (6+8+12)*	w obrysie budynku (7)*	trawniki utrzymywanie w czystości, utrzymywanie terenów zielonych (10)*	żywoploty utrzymywanie w czystości, utrzymywanie terenów zielonych (11)*	tereny do codziennego sprzątania (6)*	trawniki utrzymywanie w czystości, utrzymywanie terenów zielonych (7)*	żywoploty utrzymywanie w czystości, utrzymywanie terenów zielonych (8)*	inne (9)*
Lp.	1	2	3	4	5	6	7	8
Jednostka miary	m ²	m ²	m ²	mb	m ²	m ²	mb	m ²
Ilość	14 465,10	1 385,50	5 023,46	20,00	17 603,58	13 406,19	169,00	436,50
Cena jedn.brutto ** zł/m-c								
Stawka podatku VAT								
Wartość brutto zł/m-c								
Wartość brutto zamówienia zł/12 m-cy								
	OGÓLEM							

* numery kolumn w załączniku nr 1 do projektu umowy w wykazach od nr 1 do nr 7 oznaczonych literami A i B.

** cena jednostkowa brutto, która będzie stosowana do rozliczeń w każdym miesiącu obowiązywania umowy za świadczenie usług utrzymania czystości wymienionych w opisie przedmiotu zamówienia - rozdział III SIWZ

.....
(podpis Wykonawcy)

**FORMULARZ CENOWY
CZĘŚĆ 2 - BOK „NOWE MIASTO”**

	Załącznik nr 1 do projektu umowy – Wykaz 2A				Załącznik nr 1 do projektu umowy – Wykaz 2B			
	do codziennego sprzątnia		trawniki utrzymywanie w czystości, utrzymywanie terenów zielonych (10)*	żywopłaty utrzymywanie w czystości, utrzymywanie terenów zielonych (11)*	tereny do codziennego sprzątnia (6)*	trawniki utrzymywanie w czystości, utrzymywanie terenów zielonych (7)*	żywopłaty utrzymywanie w czystości, utrzymywanie terenów zielonych (8)*	inne (9)*
	w obrysie budynku (7)*	poza obrysem budynku + poza granicami działki + inne (6+8+12)*						
Lp.	1	2	3	4	5	6	7	8
Jednostka miary	m ²	m ²	m ²	mb	m ²	m ²	mb	m ²
Ilość	11 929,17	822,47	12 261,30	96,00	14 451,75	48 783,50	1 482,60	8 862,00
Cena jedn. brutto zł/m-c								
Stawka podatku VAT								
Wartość brutto zł/m-c								
Wartość brutto zamówienia zł/12 m-cy								
OGÓLEM								

* numery kolumn w załączniku nr 1 do projektu umowy w wykazach od nr 1 do nr 7 oznaczonych literami A i B.

** cena jednostkowa brutto, która będzie stosowana do rozliczeń w każdym miesiącu obowiązywania umowy za świadczenie usług utrzymania czystości wymienionych w opisie przedmiotu zamówienia - rozdział III SIWZ

.....
(podpis Wykonawcy)

→ 5
Kul

FORMULARZ CENOWY
CZĘŚĆ 3 - BOK „PODGÓRZE”

Lp.	Załącznik nr 1 do projektu umowy – Wykaz 3A				Załącznik nr 1 do projektu umowy – Wykaz 3B				OGÓLEM
	do codziennego sprzątania		trawniki utrzymywanie w czystości, utrzymywanie terenów zielonych (10)*	żywopłaty utrzymywanie w czystości, utrzymywanie terenów zielonych (11)*	tereny do codziennego sprzątania (6)*	trawniki utrzymywanie w czystości, utrzymywanie terenów zielonych (7)*	żywopłaty utrzymywanie w czystości, utrzymywanie terenów zielonych (8)*	inne (9)*	
	poza obrysem budynku + poza granicami działki + inne (6+8+12)*	w obrysie budynku (7)*							
Jednostka miary	1 m ²	2 m ²	3 m ²	4 mb	5 m ²	6 m ²	7 mb	8 m ²	
Ilość	26 599,87	1 086,84	32 665,32	97,66	12 513,52	72 832,63	703,70	606,00	
Cena jedn. brutto zł/m-c									
Stawka podatku VAT									
Wartość brutto zł/m-c									
Wartość brutto zamówienia zł/12 m-cy									

* numery kolumn w załączniku nr 1 do projektu umowy w wykazach od nr 1 do nr 7 oznaczonych literami A i B.

** cena jednostkowa brutto, która będzie stosowana do rozliczeń w każdym miesiącu obowiązywania umowy za świadczenie usług utrzymania czystości wymienionych w opisie przedmiotu zamówienia - rozdział III SIWZ

.....
(podpis Wykonawcy)

© KUT → (-

FORMULARZ CENOWY
CZEŚĆ 4 - BOK „STARY ZDRÓJ”

Lp.	Załącznik nr 1 do projektu umowy – Wykaz 4A			Załącznik nr 1 do projektu umowy – Wykaz 4B			OGÓLEM	
	do codziennego sprzątnia	trawniki	żywopłaty	tereny do codziennego sprzątnia (6)*	trawniki	żywopłaty		inne (9)*
Jednostka miary	poza obrysem budynku + poza granicami działki + inne (6+8+12)*	utrzymywanie w czystości, utrzymywanie terenów zielonych (10)*	utrzymywanie w czystości, utrzymywanie terenów zielonych (11)*	utrzymywanie w czystości, utrzymywanie terenów zielonych (6)*	utrzymywanie w czystości, utrzymywanie terenów zielonych (7)*	utrzymywanie w czystości, utrzymywanie terenów zielonych (8)*		
	1	2	3	4	5	6	7	8
	m ²	m ²	m ²	mb	m ²	m ²	mb	m ²
Ilość	18 725,65	1 299,00	14 253,90	253,00	29 152,01	32 598,00	579,00	0,00
Cena jedn. brutto * zł/m-c								
Stawka podatku VAT								
Wartość brutto zł/m-c								
Wartość brutto zamówienia zł/12 m-cy								

* numery kolumn w załączniku nr 1 do projektu umowy w wykazach od nr 1 do nr 7 oznaczonych literami A i B.

** cena jednostkowa brutto, która będzie stosowana do rozliczeń w każdym miesiącu obowiązywania umowy za świadczenie usług utrzymania czystości wymienionych w opisie przedmiotu zamówienia - rozdział III SIWZ

.....
(podpis Wykonawcy)

0 kw
→

FORMULARZ CENOWY
CZEŚĆ 5 - BOK „PIASKOWA GÓRA - SZCZAWIENKO”

Lp.	Załącznik nr 1 do projektu umowy – Wykaz 5A			Załącznik nr 1 do projektu umowy – Wykaz 5B			OGÓLEM	
	do codziennego sprzątania poza obrysem budynku + poza granicami działki + inne (6+8+12)*	w obrysie budynku (7)*	trawniki utrzymywanie w czystości, utrzymywanie terenów zielonych (10)*	żywopłaty utrzymywanie w czystości, utrzymywanie terenów zielonych (11)*	tereny do codziennego sprzątania (6)*	trawniki utrzymywanie w czystości, utrzymywanie terenów zielonych (7)*		żywopłaty utrzymywanie w czystości, utrzymywanie terenów zielonych (8)*
Jednostka miary	1 m ²	2 m ²	3 m ²	4 mb	5 m ²	6 m ²	7 mb	8 m ²
Ilość	21 261,63	1 013,38	30 328,10	517,19	31 736,24	165 705,43	2 904,20	16 585,33
Cena jedn. brutto * zł/m-c								
Stawka podatku VAT								
Wartość brutto zł/m-c								
Wartość brutto zamówienia zł/12 m-cy								

* numery kolumn w załączniku nr 1 do projektu umowy w wykazach od nr 1 do nr 7 oznaczonych literami A i B.

** cena jednostkowa brutto, która będzie stosowana do rozliczeń w każdym miesiącu obowiązywania umowy za świadczenie usług utrzymania czystości wymienionych w opisie przedmiotu zamówienia - rozdział III SIWZ

.....
(podpis Wykonawcy)

OK

FORMULARZ CENOWY
CZEŚĆ 6 - BOK „SOBIĘCIN”

	Załącznik nr 1 do projektu umowy – Wykaz 6A				Załącznik nr 1 do projektu umowy – Wykaz 6B			
	do codziennego sprzątnia		trawniki utrzymywanie w czystości, utrzymywanie terenów zielonych (10)*	żywopłaty utrzymywanie w czystości, utrzymywanie terenów zielonych (11)*	tereny do codziennego sprzątnia (6)*	trawniki utrzymywanie w czystości, utrzymywanie terenów zielonych (7)*	żywopłaty utrzymywanie w czystości, utrzymywanie terenów zielonych (8)*	inne (9)*
	poza obrys budynku + poza granicami działki + inne (6+8+12)*	w obrysie budynku (7)*						
Lp.	1	2	3	4	5	6	7	8
Jednostka miary	m ²	m ²	m ²	mb	m ²	m ²	mb	m ²
Ilość	17 649,95	1 861,00	5 686,50	344,00	5 529,70	20 286,00	194,00	1 247,00
Cena jedn. brutto zł/m-c								
Stawka podatku VAT								
Wartość brutto zł/m-c								
Wartość brutto zamówienia zł/12 m-cy								
	OGÓLEM							

* numery kolumn w załączniku nr 1 do projektu umowy w wykazach od nr 1 do nr 7 oznaczonych literami A i B.

** cena jednostkowa brutto, która będzie stosowana do rozliczeń w każdym miesiącu obowiązywania umowy za świadczenie usług utrzymania czystości wymienionych w opisie przedmiotu zamówienia - rozdział III SIWZ

.....
(podpis Wykonawcy)

Ⓣ XUF

FORMULARZ CENOWY
CZEŚĆ 7 - BOK „BIAŁY KAMIEN”

	Załącznik nr 1 do projektu umowy – Wykaz 7A				Załącznik nr 1 do projektu umowy – Wykaz 7B			
	do codziennego sprzątnia		trawniki utrzymywanie w czystości, utrzymywanie terenów zielonych (10)*	żywopłaty utrzymywanie w czystości, utrzymywanie terenów zielonych (11)*	tereny do codziennego sprzątnia (6)*	trawniki utrzymywanie w czystości, utrzymywanie terenów zielonych (7)*	żywopłaty utrzymywanie w czystości, utrzymywanie terenów zielonych (8)*	inne (9)*
	poza obrębem budynku + poza granicami działki + inne (6+8+12)*	w obrębie budynku (7)*						
Lp.	1	2	3	4	5	6	7	8
Jednostka miary	m ²	m ²	m ²	mb	m ²	m ²	mb	m ²
Ilość	27 751,53	1 604,80	22 827,58	612,48	3 615,90	16 948,08	299,88	100,00
Cena jedn. brutto *								
Stawka podatku VAT								
Wartość brutto zł/m-c								
Wartość brutto zamówienia zł/12 m-cy								
	OGÓLEM							

* numery kolumn w załączniku nr 1 do projektu umowy w wykazach od nr 1 do nr 7 oznaczonych literami A i B.

** cena jednostkowa brutto, która będzie stosowana do rozliczeń w każdym miesiącu obowiązywania umowy za świadczenie usług utrzymania czystości wymienionych w opisie przedmiotu zamówienia - rozdział III SIWZ

.....
(podpis Wykonawcy)

② KUL →

